

# อบทที่ 1

## สภาพพื้นฐานทางเศรษฐกิจ สังคม และสิ่งแวดล้อมของชุมชน

### ข้อมูลด้านกายภาพ

#### 1. ที่ตั้งและอาณาเขตพื้นที่ตำบลบ่อทอง

ทิศเหนือ	ติดต่อกับตำบลปลักแรด	อำเภอบางระกำ	จังหวัดพิษณุโลก
ทิศใต้	ติดต่อกับตำบลหนองหลุม	อำเภอวชิรบารมี	จังหวัดพิจิตร
ทิศตะวันออก	ติดต่อกับตำบลวังอิทก	อำเภอบางระกำ	จังหวัดพิษณุโลก
ทิศตะวันตก	ติดต่อกับตำบลพันเสา	อำเภอบางระกำ	จังหวัดพิษณุโลก

#### 1.1 เขตพื้นที่ทางเศรษฐกิจ

-	พื้นที่ทั้งหมด	29,556 ไร่
-	พื้นที่ถือครองทางการเกษตร	28,006 ไร่
-	พื้นที่ทำนา	25,991 ไร่
-	พื้นที่ทำไร่	1,359 ไร่
-	พื้นที่อยู่อาศัย	1,335 ไร่
-	ไร่นาสวนผสม	5 ไร่
-	พืชผัก	120 ไร่
-	ไม้ผลไม้ยืนต้น	532 ไร่
-	อื่น ๆ	215 ไร่

#### 1.2 จำนวนครัวเรือนประชากร

แบ่งการปกครองออกเป็น 10 หมู่บ้าน ดังนี้

หมู่ที่ 1	บ้านหนองบัว	นายบุญเลิศ	เทียมทัน	ผู้ใหญ่บ้าน
หมู่ที่ 2	บ้านบ่อทอง	นายทัน	สิงห์ล่อ	ผู้ใหญ่บ้าน
หมู่ที่ 3	บ้านหนองตาเขียว	นายชัย	โต๊ะดอนทอง	ผู้ใหญ่บ้าน
หมู่ที่ 4	บ้านโพธิ์ประสาธ	นายศุภภักต์	เทียนขานู	ผู้ใหญ่บ้าน
หมู่ที่ 5	บ้านกวางอัน	นายสมนึก	เปรมกมล	ผู้ใหญ่บ้าน
หมู่ที่ 6	บ้านหนองนา	นายพาน	ทองดี	ผู้ใหญ่บ้าน
หมู่ที่ 7	บ้านดงยาง	นายวิชัย	แช่ล่อ	กำนัน
หมู่ที่ 8	บ้านหนองนางนวล	นายพิษณุ	แสงนิล	ผู้ใหญ่บ้าน
หมู่ที่ 9	บ้านหนองอ้อ	นายดาวรุ่ง	สุกใส	ผู้ใหญ่บ้าน
หมู่ที่ 10	บ้านดอนอภัย	นายจินดา	ศรีบัว	ผู้ใหญ่บ้าน

### 1.3 ประชากร

-	จำนวนประชากรทั้งสิ้น	4,380	คน
-	ครัวเรือนทั้งหมด	1,254	ครัวเรือน
-	ครัวเรือนเกษตรกร	480	ครัวเรือน



### 1.4 รายได้

-	 รายได้เฉลี่ย	25,000	บาท/คน/ปี
---	--	--------	-----------

## 2. ลักษณะภูมิประเทศ

ตั้งอยู่ทางภาคเหนือตอนล่าง ของประเทศไทย พื้นที่ส่วนใหญ่เป็นที่ราบ และราบลุ่มมีน้ำท่วมขัง ในช่วงฤดูฝนที่เป็นตอนบ้างบางส่วน มีถนนสายหลักคือ สายพิษณุโลก - นครสวรรค์ ผ่านแยกตำบลเป็นสองฟากถนน คือ ฟากถนนตะวันออก กับฟากถนนตะวันตก

## 3. ลักษณะภูมิอากาศ แบ่งได้ 3 ฤดู ดังนี้

 ฤดูร้อน	เริ่มตั้งแต่	มีนาคม - เมษายน
ฤดูฝน	เริ่มตั้งแต่	พฤษภาคม - ตุลาคม
 ฤดูหนาว	เริ่มตั้งแต่	พฤศจิกายน - กุมภาพันธ์

## 4. แหล่งน้ำ

ตำบลบ่อทอง มีแหล่งน้ำที่สำคัญ คือ

### 1. หนองน้ำ มีจำนวน 11 แห่ง

1) หนองตาเขียว	อยู่ในหมู่ 3	มีน้ำในฤดูฝน	ฤดูแล้งน้ำไม่พอใช้	มีพื้นที่ 10 ไร่
2) หนองแซ่	อยู่ในหมู่ 1	มีน้ำในฤดูฝน	ฤดูแล้งน้ำไม่พอใช้	มีพื้นที่ 15 ไร่
3) หนองโพธิ์	อยู่ในหมู่ที่ 1	มีน้ำในฤดูฝน	ฤดูแล้งน้ำไม่พอใช้	มีพื้นที่ 5 ไร่
4) หนองบึงลับ	อยู่ในหมู่ที่ 6	มีน้ำในฤดูฝน	ฤดูแล้งน้ำไม่พอใช้	มีพื้นที่ 4 ไร่
5) หนองกวางอัน	อยู่ในหมู่ที่ 5	มีน้ำในฤดูฝน	ฤดูแล้งน้ำไม่พอใช้	มีพื้นที่ 6 ไร่
6) หนองปะทุฒิ	อยู่ในหมู่ที่ 10	มีน้ำในฤดูฝน	ฤดูแล้งน้ำไม่พอใช้	มีพื้นที่ 20 ไร่
7) หนองชงโรง	อยู่ในหมู่ที่ 4	มีน้ำในฤดูฝน	ฤดูแล้งน้ำไม่พอใช้	มีพื้นที่ 8 ไร่
8) หนองโพธิ์ประสาท	อยู่ในหมู่ที่ 4	มีน้ำในฤดูฝน	ฤดูแล้งน้ำไม่พอใช้	
9) หนองสาหร่ายปลากทราย	อยู่ในหมู่ที่ 4	มีน้ำในฤดูฝน	ฤดูแล้งน้ำไม่พอใช้	
10) หนองมาบค้า	อยู่ในหมู่ที่ 8	มีน้ำในฤดูฝน	ฤดูแล้งน้ำไม่พอใช้	มีพื้นที่ 50 ไร่
11) หนองจั่ว	อยู่ในหมู่ที่ 10	มีน้ำตลอดปี		มีพื้นที่ 20 ไร่

### 2. คลองธรรมชาติ มี 6 แห่ง

1) คลองขาป็น ไหลมาจากหมู่ที่ 7 (ต.พันเสาผ่านหมู่ 7, 6, 5, 9 และ หมู่ 5 ต.วังอิทก)

และไหลเข้าเขตกำแพงดิน จ.พิจิตร

2) คลองคต ไหลมาจากหมู่ที่ 2 (ต.พันเสา ผ่านหมู่ 4, 10, 3, 2, 1 และหมู่ 5 ต.วังอิทก)

ลงแม่น้ำยม

- 3) คลองโพธิ์ประสาท หมู่ที่ 4 ลงคลองคต หมู่ 4
- 4) คลองนางนวล ไหลมาจากหมู่ที่ 4 (ต.พันเสา ผ่านหมู่ 8, 7) ลงคลองขาป็น
- 5) คลองปะพุดมิ ไหลมาจากหมู่ที่ 4 บ้านโพธิ์ประสาท ผ่านหมู่ที่ 10 ลงคลองคต
- 6) คลองหนองบัว ไหลมาจากหมู่ที่ 1 ไหลลงคลองขาป็น

### 3. แหล่งน้ำที่สร้างขึ้น

- ฝาย	จำนวน	2 แห่ง
- บ่อน้ำตื้น	จำนวน	11 แห่ง
- บ่อโยก	จำนวน	29 แห่ง
- ประปาหมู่บ้าน	จำนวน	13 แห่ง
- ถังเก็บน้ำ	จำนวน	22 แห่ง
- อ่างเก็บน้ำ	จำนวน	6 แห่ง

### 4. ลักษณะของดินและชุดดิน

ลักษณะของดิน ชุดดินตำบลบ่อทอง จากพื้นที่ทั้งหมด 29,384 ไร่ พบว่ามีทั้งหมด 4 ชุดดิน คือ

1. หน่วยดินที่ 3 ลักษณะดินเป็นดินเหนียว เป็นดินระบายน้ำเร็ว เหมาะสำหรับการทำนา พบในหมู่ที่ 2, 3, 4, 10
2. หน่วยดินที่ 4 ลักษณะดินเป็นดินเหนียว เป็นดินระบายน้ำเร็ว ที่ราบลุ่ม เหมาะสำหรับการทำนา พบในหมู่ที่ 6, 8
3. หน่วยดินที่ 7 ลักษณะดินเป็นดินเหนียว มีความอุดมสมบูรณ์ปานกลาง เหมาะสำหรับการทำนา พบในหมู่ที่ 7, 1, 9, 4
4. หน่วยดินที่ 33B ลักษณะเป็นดินร่วนปนทราย เหมาะสำหรับการปลูกพืชไร่ และไม้ผล พบในหมู่ที่ 2, 5

### สถานการณ์การเกิดภัยธรรมชาติ

ตำบลบ่อทอง เป็นตำบลที่มีสภาพพื้นที่ราบลุ่ม และมีที่ดินบางส่วน มีปัญหาเรื่องน้ำท่วมบ้างในฤดูฝน บริเวณหมู่ที่ 1, 2, 3, 4, 5, 6, 7, 9, 10

### สภาพปัญหาด้านกายภาพ

1. พื้นที่ถือครองเพื่อการเกษตร เฉลี่ยค่อนข้างน้อย ประมาณครอบครัวละ 30 ไร่
2. พื้นที่การเกษตร เป็นที่ราบลุ่มเป็นส่วนใหญ่ ไม่สามารถปลูกพืชได้หลายชนิด จึงเหมาะกับการปลูกข้าวมากที่สุด
3. ในช่วงฤดูฝนมีน้ำไหลบ่าจากแม่น้ำยม ทำให้เกิดน้ำท่วมพืชผลทางการเกษตรเสียหาย
4. ในช่วงฤดูแล้ง น้ำเพื่อการเกษตรไม่พอเพียงต่อการเพาะปลูกข้าวนาปรัง

### ข้อมูลด้านชีวภาพ



1. สภาพการผลิตพันธุ์พืช

การประกอบอาชีพของเกษตรกรในตำบลบ่อทอง เกษตรกรมีความรู้ ความชำนาญ รวมทั้งมีประสบการณ์ในการประกอบอาชีพเกษตรกรรม ได้แก่

- ทำนา ได้แก่ นาปี และนาปรัง



## 2. พันธุ์พืช

พื้นที่ปลูกข้าว จำนวน 25,901 ไร่ ซึ่งเกษตรกรจะปลูกข้าวพันธุ์ส่งเสริม ได้แก่ สุพรรณบุรี 1 ชัยนาท 1 โดยปลูกแบบหว่านน้ำตม ผลผลิตโดยเฉลี่ยในฤดูนาปี ประมาณ 700 กก./ไร่

สำหรับฤดูนาปรัง มีพื้นที่เพาะปลูก จำนวน 3,800 ไร่ ผลผลิตโดยเฉลี่ย 850 กก./ไร่ อาจกล่าวได้ว่า เป็นแหล่งผลิตข้าวพันธุ์ดีของอำเภอบางระกำ เนื่องจากมีลักษณะของพื้นที่เหมาะสม

- ครั้วเรือนเกษตรกร จำนวน 480 ครั้วเรือน
- ครั้วเรือนอื่น ๆ จำนวน 144 ครั้วเรือน



## 3. การใช้ที่ดิน

สภาพดิน แบ่งเป็น 2 ลักษณะ

1. พื้นที่ราบ ราบลุ่ม 85%
2. พื้นที่ดอน 15%

- ลักษณะดินทั่วไป เป็นดินเหนียว ดินร่วนเหนียวปนทราย มีการระบายน้ำดี ความอุดมสมบูรณ์ของดินปานกลาง เหมาะสำหรับกับการทำนา
- พื้นที่ดอน ลักษณะดินเป็นดินร่วนปนทราย มีการระบายน้ำดี มีความอุดมสมบูรณ์ตามธรรมชาติปานกลาง เหมาะต่อการปลูกพืชไร่



## 4. ระบบการผลิต

- พื้นที่ปลูกพืชไร่ จำนวน 1,410 ไร่ คิดเป็น 5.03% ของพื้นที่ปลูกข้าวโพดเลี้ยงสัตว์, ถั่วเหลือง, อ้อยโรงงาน การใช้พันธุ์พืชส่วนใหญ่เป็นพันธุ์ส่งเสริมที่ให้ผลผลิตสูง
- พื้นที่ปลูกไม้ผล จำนวน 256 ไร่ คิดเป็น 0.9% โดยปลูกมะม่วง สำหรับการปลูกมะม่วงเกษตรกรจะผลิตเป็นผลไม้หลัก ซึ่งสามารถสร้างรายได้ให้แก่เกษตรกรได้มาก และมีพื้นที่ปลูกกล้วยน้ำว้า ซึ่งมีพื้นที่ปลูกประมาณ 198 ไร่ คิดเป็น 0.65% ของพื้นที่
- พื้นที่ปลูกไม้ยืนต้นจำนวน 106 ไร่ คิดเป็น 0.35% ของพื้นที่ ได้แก่ ไม้สัก และไม้ใช้สอยอื่น ๆ
- พืชอื่น ๆ ได้แก่ พืชผักมีพื้นที่ประมาณ 50 ไร่ คิดเป็น 0.17% ของพื้นที่ ได้แก่ แตงกวา, บวบพริก ถั่วฝักยาว ซึ่งผักส่วนใหญ่ เกษตรกรจะรวมกลุ่มกันปลูก และนำไปส่งที่ตลาดในตัวจังหวัดเอง



## 5. การเลี้ยงสัตว์และประมง

สำหรับการเลี้ยงสัตว์เกษตรกรในตำบลบ่อทอง จะเลี้ยงสัตว์ใหญ่ โคและกระบือ มีน้อยเพราะเกษตรกรส่วนใหญ่จะไม่มีพื้นที่เลี้ยง

ส่วนสุกรจะนิยมเลี้ยงกันมาก เพราะใช้พื้นที่น้อย โดยเฉลี่ยเกษตรกรที่เลี้ยง จะเลี้ยง

3 - 4 ตัว/ราย และมีฟาร์มใหญ่ 1 แห่ง เลี้ยงประมาณ 400 - 500 ตัว

ด้านประมง เกษตรกรจะเลี้ยงปลาในบ่อ และเลี้ยงในนาข้าว ซึ่งเป็นปลากินพืช เพื่อไว้บริโภค และจำหน่าย



## 6. เทคโนโลยีการผลิต (ปุ๋ยชีวภาพ)

มีการผลิตปุ๋ยน้ำชีวภาพ เพื่อลดต้นทุนการผลิตการใช้ปุ๋ยเคมี ซึ่งปุ๋ยชีวภาพ เกษตรกรจะใช้นาข้าว พืชผัก เพื่อคุณภาพผลผลิตจะได้ปลอดภัยจากสารพิษ

### สภาพปัญหาของชุมชนด้านชีวภาพของตำบลบ่อทอง

1. การใช้เมล็ดพันธุ์ข้าว เกษตรกรใช้เมล็ดพันธุ์ข้าว พันธุ์ดีของทางราชการ และทางศูนย์ผลิตเมล็ดพันธุ์ข้าวชุมชน ปลูกติดต่อกันหลายฤดูกาลเพาะปลูก เนื่องจากมีการทำนาปีและนาปรัง ทำให้คุณภาพของเมล็ดพันธุ์ข้าวเสื่อม และมีคุณภาพต่ำ
2. ปัจจัยการผลิต ได้แก่ ปุ๋ยเคมี และสารเคมีกำจัดศัตรูพืชมีราคาแพง ทำให้ต้นทุนการผลิตสูงขึ้น เกษตรกรได้รับผลกำไรลดลง
3. การพัฒนาคุณภาพของผลผลิตข้าว เนื่องจากเกษตรกรเก็บเกี่ยวข้าวแล้วไม่มีฉางข้าว และลานตากข้าว ทำให้ต้องขายข้าวที่มีความชื้นสูง ทำให้ถูกหักเปอร์เซ็นต์ความชื้น และจำหน่ายได้ในราคาถูก
4. ปัจจุบันเกษตรกรใช้สารเคมีมาก และรีบเก็บเกี่ยวผลผลิตก่อน เมื่อพ่อค้าให้ราคาผลผลิตสูง

### ข้อมูลด้านเศรษฐกิจ

- ต้นทุน / รายได้ในการผลิต
- ข้าวนาปี/นาปรัง

การผลิตข้าวของเกษตรกรส่วนใหญ่อาศัยน้ำฝน และบ่อบาดาล จึงทำให้มีความไม่แน่นอนในการผลิตข้าว





## 1. ข้อมูลด้านการเกษตร

### ข้อมูลด้านการเกษตรตำบลบ่อทอง อำเภอบางระกำ จังหวัดพิษณุโลก

ที่	หมู่บ้าน	ครัวเรือน	ครัวเรือน	พื้นที่ทั้งหมด	พื้นที่อาศัย	พื้นที่อื่น ๆ	พื้นที่ถือครองเพื่อการเกษตร (ไร่)							
		(ทั้งหมด)	เกษตรกร	(ไร่)	(ไร่)	(ไร่)	ข้าว	พืชไร่	ไม้ยืนต้น	ผัก	ไม้ดอก	ไม้ผล	ไร่นาสวนผสม	รวม
1	หนองบัว	109	36	3,780	146	18	3,577	298	-	20	-	73	-	3,968
2	บ่อทอง	127	42	3,570	119	30	2,950	280	-	-	-	-	10	3,240
3	หนองตาเขียว	90	42	2,692	90	58	2,550	176	-	-	-	37	-	2,763
4	โพธิ์ประสาท	171	103	3,986	157	23	3,868	497	-	95	-	365	5	4,830
5	กว้างอัน	120	56	2,485	129	26	2,350	-	-	-	-	-	5	2,355
6	หนองนา	207	39	3,870	172	25	3,095	-	-	-	-	-	5	3,100
7	บ้านดงยาง	123	48	2,685	152	20	1,595	-	-	-	-	-	-	1,595
8	บ้านหนองนางนวล	66	49	1,965	117	18	1,824	107	-	5	-	-	-	1,936
9	บ้านหนองอ้อ	119	36	1,975	103	20	1,850	-	-	-	-	57	-	1,907
10	บ้านดอนชัย	122	50	2,548	110	13	2,332	-	-	-	-	-	20	2,352
	รวม 10 ตำบล	1,254	480	29,556	1,295	251	25,991	1,358	-	120	-	532	45	28,046



## 2. สิทธิในที่ดินทำกิน

ตำบลบ่อทอง พื้นที่ส่วนใหญ่เป็นที่ราบลุ่ม ประมาณ 85% และเป็นพื้นที่ดอนประมาณ 15% เกษตรกรบางส่วนจะได้มีที่ดินทำกินเพียงพอต้องเช่าจากเพื่อนฝูง และญาติพี่น้อง



## 3. จำนวนแรงงาน

แรงงานเฉลี่ยครอบครัวละ 1 – 2 คน ช่วงฤดูแล้งจะมีการอพยพแรงงานไปทำงานต่างจังหวัด



## 4. จำนวนแรงงาน

รายได้ของเกษตรกรเฉลี่ยครอบครัวละ 25,000 บาท



## 5. เป้าหมายของการทำฟาร์ม

เกษตรกรบางส่วน มีพื้นที่น้อยในการประกอบอาชีพ จึงมีการเช่าที่ดินทำกินเพิ่มจากเดิม ทำให้เสียค่าใช้จ่ายสูงและการดูแลไม่ทั่วถึง และเกษตรกรส่วนใหญ่ใช้เครื่องมือทันสมัยเข้ามาช่วยในการผลิต ทำให้ต้นทุนการผลิตสูง และกำไรเหลือน้อย



## 6. เทคนิค วิธีการผลิต

พันธุ์พืช มีการใช้เมล็ดพันธุ์ดีที่ทางราชการส่งเสริม เช่น

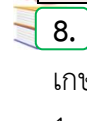
- พันธุ์ข้าวสุพรรณบุรี 1, ชัยนาท 1, พิษณุโลก 2
- พันธุ์ไม้ผล เช่น มะม่วงเขียวเสวย, น้ำดอกไม้
- พันธุ์ผัก มีการใช้เมล็ดพันธุ์ดีที่ทางเอกชนส่งเสริม
- การใช้ปุ๋ยเคมี เกษตรกรจะใช้ร่วมกับปุ๋ยน้ำชีวภาพ แต่ยังไม่แพร่หลายมาก

ผลผลิตข้าวนาปรัง จำนวน (กก./ไร่) 850 กิโลกรัม



## 7. การรวมกลุ่มเกษตรกร และเงินทุนของกลุ่ม

ชื่อกลุ่ม	จำนวน	สมาชิก/ราย	เงินทุน (บาท)
1. กลุ่มเกษตรกร	1	216	46,000
2. กลุ่มแม่บ้านเกษตรกร	4	95	55,000
3. กลุ่มยุวเกษตรกร	1	17	-
4. กลุ่มศูนย์ผลิตเมล็ดพันธุ์ข้าวชุมชน	1	25	60,000
5. กลุ่มไร่นาสวนผสม	1	25	-
6. กลุ่มโรงสีข้าว	1	97	29,400
7. กลุ่มวิสาหกิจชุมชน	4	65	-



## 8. แหล่งเงินทุน

เกษตรกรตำบลบ่อทอง มีแหล่งเงินทุน ดังนี้

1. ธกส. เกษตรกรใช้บริการ 70%
2. สหกรณ์การเกษตร เกษตรกรใช้บริการ 10%
3. ธนาคารพาณิชย์ เกษตรกรใช้บริการ 10%
4. พ่อค้า, นายทุน เกษตรกรใช้บริการ 10%





### 9. ข้อมูลด้านการตลาด

ข้าว	ภายในตำบล 1 แห่ง	แหล่งรับซื้อ
พืชไร่	ภายนอกตำบล 2 แห่ง	พ่อค้า
พืชสวน	ภายในตำบล 2 แห่ง	พ่อค้า
พืชผัก	ภายในตำบล 1 ราย ภายนอกตำบล 2 ราย	พ่อค้า
ประมง	ภายในตำบล 1 ราย ภายนอกตำบล 2 ราย	พ่อค้า
ปศุสัตว์	ภายในตำบล 4 ราย ภายนอกตำบล 2 ราย	พ่อค้า



### 10. ภาวะหนี้สิน

- สินเชื่อในระบบมีปัจจัยการผลิตเป็นปุ๋ยเคมี สารเคมี พันธุ์ผัก ภาวะหนี้สิน
- เป็นหนี้สินนอกระบบ

สภาพปัญหาชุมชนด้านเศรษฐกิจ

1. การอพยพแรงงานสู่ภาคอุตสาหกรรมและก่อสร้างในต่างจังหวัด
2. การผลิตข้าว เนื่องจากขาดลานตากและฉางเก็บผลผลิตทำให้มีความชื้นสูง ถูกพ่อค้ากดราคาและราคาตกต่ำ
3. การรวมกลุ่ม ไม่มีการดำเนินธุรกิจอย่างต่อเนื่อง และนำวัตถุดิบในท้องถิ่นมาแปรรูปเป็นรายได้เสริม
4. สภาพหนี้สินเป็นหนี้นอกระบบ



### 11. กองทุนหมู่บ้านและผลการดำเนินงาน

กองทุนต่าง ๆ นี้ได้รับการสนับสนุนจากหน่วยงานต่าง ๆ เช่น กรมส่งเสริมการเกษตร กรมปศุสัตว์ อบต. โดยการสนับสนุนเป็นปัจจัยการผลิต เมื่อรับปัจจัยการผลิตแล้วจำყ็นเป็นเงิน และนำเงินเข้าบัญชีกองทุนให้เกษตรกรกู้ยืม โดยคิดดอกเบี้ยร้อยละ 1 บาท/เดือน

### ข้อมูลด้านสังคม

1. จำนวนประชากรและครัวเรือนเกษตรกร มีทั้งหมด ดังนี้		
ประชากรทั้งหมด	จำนวน	4,380 คน
ชาย	จำนวน	2,176 คน
หญิง	จำนวน	2,204 คน
ครัวเรือนทั้งหมด	จำนวน	1,254 คน



## 2. พื้นที่ทั้งสภาพการถือครอง

### - ผู้นำ

นายวิชัย แซ่ล่อ กำนันตำบลบ่อทอง ประกอบด้วยผู้ใหญ่บ้าน 10 คน อบต. หมู่บ้านละ 2 คน และคณะกรรมการศูนย์บริการและถ่ายทอดเทคโนโลยีการเกษตร 21 คน

### - สังคมชุมชน

#### ประวัติความเป็นมาของตำบลบ่อทอง

ตำบลบ่อทอง เป็นตำบลหนึ่งที่ตั้งอยู่ในอำเภอบางระกำ ซึ่งแยกมาจากตำบลพันเสา ประวัติพื้นเพของชาวบ้าน ชาวบ้านส่วนใหญ่เป็นไทยช่ง อพยพมาจากสุพรรณบุรี ลักษณะประชากรส่วนใหญ่อยู่ในวัยแรงงาน มีอายุตั้งแต่ 15 – 50 ปี การศึกษา ด้านการศึกษาประชากรส่วนใหญ่จบการศึกษามัธยมศึกษา คือ ประถมศึกษาปีที่ 4 – 6 มัธยมศึกษา ปวช. ปวส. ปริญญาตรีและอื่น ๆ



## 3. ประวัติความเป็นมาของชุมชน

ประชากรในตำบลบ่อทอง เป็นชาวไทยช่ง และชาวไทยอีสานที่อพยพมาจากสุพรรณบุรี และร้อยเอ็ด นับถือศาสนาพุทธ มีการปฏิบัติธรรมเป็นประจำ และมีการทอดกฐิน ทอดผ้าป่า การทำบุญเข้าพรรษา วันมาฆบูชา การจัดงานศพ การบวชพระ การแต่งงาน วันลอยกระทง ทำบุญวันสงกรานต์ การรดน้ำดำหัวผู้สูงอายุ เป็นต้น



## 4. ขนบธรรมเนียมประเพณี

ประเพณีความเชื่อที่สืบทอดกันมา คือ การนับถือผี, การกินเส้นเรื่อน, ความเชื่อเรื่องการปลุกสร้างบ้าน ดูฤกษ์ยาม



## 5. สภาพปัญหาของชุมชนด้านสังคม

ปัญหาความปลอดภัยในชีวิตและทรัพย์สิน สาเหตุการเกิดปัญหาอาชญากรรมในเยาวชน และราษฎรที่ว่างงาน เนื่องจากภาคเศรษฐกิจที่ยังไม่ฟื้นตัว ด้านการคมนาคมสะดวก เพราะมีถนนลาดยางและติดต่อกับถนนใหญ่สายพิษณุโลก – กรุงเทพฯ และมีสถานที่สำคัญ ดังนี้

-	โรงเรียนประถมศึกษา	3	โรงเรียน
-	โรงเรียนขยายโอกาสถึงมัธยมศึกษาปีที่ 3	1	โรงเรียน
-	ศูนย์การเรียนรู้ชุมชน	1	ศูนย์
-	วัด / สำนักสงฆ์	5	วัด
-	สถานีอนามัย	1	สถานี
-	ป้อมยาม อปพร.	1	แห่ง



## 6. การศึกษา

ประชากรส่วนใหญ่ จบการศึกษามัธยมศึกษา สามารถอ่านออกเขียนได้



## 7. ผู้นำตามธรรมชาติ กลุ่มตามธรรมชาติ

มีการรวมกลุ่มกันเพื่อผลิตและบรรเทาความเดือดร้อน เช่น โรงสีชุมชน เป็นต้น

## บทที่ 2

### สถานการณ์ของชุมชน

จากการศึกษาด้านกายภาพ ชีวภาพ เศรษฐกิจและสังคมของชุมชน ตำบลบ่อทอง อำเภอบางระกำ จังหวัดพิษณุโลก ซึ่งมีผลจากการวิเคราะห์ปัญหาต่าง ๆ ดังนี้



#### 1. สภาพปัญหาของชุมชนด้านกายภาพ

- 1.1 พื้นที่ถือครอง เพื่อการเกษตรเฉลี่ยค่อนข้างน้อย
- 1.2 พื้นที่เป็นที่ราบลุ่ม และแม่น้ำยมไหลเอ่อเข้าท่วมพื้นที่การเกษตร ทำให้พืชผลทางการเกษตรเสียหายได้ในฤดูฝน
- 1.3 ในช่วงฤดูฝน มีน้ำไหลบ่าลงมาจากที่สูง ทำให้เกิดน้ำท่วมขังในบางพื้นที่
- 1.4 ในช่วงฤดูแล้ง น้ำเพื่อการเกษตร ไม่เพียงพอต่อการเพาะปลูกข้าวนาปรัง



#### 2. สภาพปัญหาของชุมชนด้านชีวภาพ

- 2.1 การใช้เมล็ดพันธุ์ข้าว เกษตรกรใช้เมล็ดพันธุ์ข้าวพันธุ์ของทางราชการ ติดต่อกันหลายฤดูเพาะปลูก เนื่องจากมีการทำนาปี และนาปรังทำให้คุณภาพของเมล็ดพันธุ์ข้าวเสื่อม และมีผลผลิตต่ำ
- 2.2 ปัจจัยการผลิต ได้แก่ ปุ๋ยเคมีและสารกำจัดศัตรูพืชมีราคาแพง ทำให้ต้นทุนการผลิตสูงขึ้น เกษตรกรได้รับผลกำไรลดลง
- 2.3 การพัฒนาผลการผลิตข้าว เนื่องจากเกษตรกรเก็บเกี่ยวแล้วไม่มีฉางเก็บ และลานตากข้าว ทำให้ต้องขายข้าวที่มีความชื้นสูง ทำให้ถูกหักเปอร์เซ็นต์ความชื้น และจำหน่ายได้ในราคาถูก
- 2.4 ปัจจุบันเกษตรกรใช้สารเคมีในการเพิ่มผลผลิตพืชหลายชนิด ทำให้เกิดสารพิษตกค้างในผลผลิต ทำให้ผู้บริโภค และตลาดมีปัญหาได้



#### 3. สภาพปัญหาของชุมชนด้านเศรษฐกิจ

- 3.1 การอพยพแรงงานสู่ภาคอุตสาหกรรม และก่อสร้างในต่างจังหวัด
- 3.2 การผลิตข้าว เนื่องจากขาดลานตาก และฉางข้าวเก็บผลผลิต ทำให้ข้าวมีความชื้นสูง ถูกพ่อค้ากดราคา หรือข้าวมีคุณภาพต่ำ
- 3.3 การรวมกลุ่ม ได้มีการดำเนินธุรกิจอย่างต่อเนื่อง และนำวัตถุดิบในท้องถิ่นมาแปรรูปเป็นรายได้เสริมในบางอย่าง
- 3.4 สภาวะหนี้สิน เป็นหนี้นอกระบบ



#### 4. ด้านสังคม

ปัญหาความปลอดภัยในชีวิตและทรัพย์สิน สาเหตุยาเสพติดในเยาวชน และราษฎรที่ว่างงาน เนื่องจากเศรษฐกิจยังไม่ฟื้น การคมนาคมสะดวก

จากผลการสรุปวิเคราะห์ปัญหา และความต้องการของชุมชน ตำบลบ่อทอง ได้ร่วมจัดเวทีชุมชนและกำหนดวิสัยทัศน์

## บทที่ 3

### สังเคราะห์ข้อมูล

#### วิเคราะห์ SWOT ทางการเกษตรของตำบลบ่อทอง

จากผลการวิเคราะห์สภาพปัญหาต่าง ๆ ขององค์การบริหารส่วนตำบลบ่อทอง และสภาพความต้องการของประชาชนโดยแท้จริง การประเมินโดยวิเคราะห์ถึงโอกาส และภาวะคุกคาม หรือข้อจำกัด อันเป็นภาวะแวดล้อมภายนอกที่มีผลต่อการพัฒนาต่าง ๆ ของตำบล ซึ่งทั้งหมดเป็นการประเมินสถานภาพของตำบลในปัจจุบัน โดยเป็นการตอบคำถามว่า “ปัจจุบันท้องถิ่นอยู่จุดไหน” สำหรับใช้เป็นประโยชน์ในการกำหนดการดำเนินงานในอนาคตต่อไป ทั้งนี้โดยใช้เทคนิค SWOT analysis การพิจารณาถึงปัจจัยภายใน ได้แก่ จุดแข็ง (Strength = S) จุดอ่อน (Weak = W) และปัจจัยภายนอก ได้แก่ โอกาส (Opportunity = O) และอุปสรรค (Threat = T) เป็นเครื่องมือ สามารถวิเคราะห์ประเมินผลได้ดังนี้

#### 1. จุดแข็ง (Strength)

- 1.1 ตำบลบ่อทอง มีแม่น้ำยมเป็นแม่น้ำเชื่อมต่อผ่านคลองคต คลองห้วยน้อย คลองนางนวล เป็นแหล่งน้ำตามธรรมชาติสามารถนำน้ำขึ้นมาเพื่อการอุปโภค – บริโภค และการเกษตรได้
- 1.2 องค์การบริหารส่วนตำบลบ่อทองมีป่าไม้อุดมสมบูรณ์ และมีหนอง บึง ที่สามารถพัฒนาเพื่อใช้เป็นแหล่งท่องเที่ยวของตำบลได้
- 1.3 ประชาชนในพื้นที่ มีอารอนุรักษ์ประเพณีอันดีของท้องถิ่นไว้ดี ซึ่งเป็นปัจจัยหนึ่งที่เอื้อต่อการพัฒนาภายในตำบล
- 1.4 ประชาชนภายในตำบลบ่อทอง ค่อนข้างมีศักยภาพ มีความรู้ ความสามารถในเกณฑ์ดี สามารถจะเข้ามาเป็นตัวแทนของประชาชน และสามารถขอความร่วมมือ เพื่อช่วยเหลือในการของราชการได้
- 1.5 ในพื้นที่ ตำบลบ่อทอง ประชาชนมีการรวมกลุ่มอาชีพ หลายกลุ่ม มีจัดตั้งเป็นกลุ่มอาชีพ มีความเข้มแข็งในระดับหนึ่ง
- 1.6 มีทางหลวงแผ่นดินผ่านและมีรถประจำทางวิ่งตลอดวัน
- 1.7 ผู้นำชุมชนเข้ามามีบทบาทในการมีส่วนร่วมและให้ความร่วมมือการวางแผนพัฒนาชุมชนกับตำบลบ่อทอง และหน่วยงานอื่น ๆ ที่เกี่ยวข้อง
- 1.8 มีหอกระจายข่าว บอร์ดประชาสัมพันธ์ข้อมูลข่าวสารทางราชการทุกหมู่บ้าน ทำให้ประชาชนได้รับข้อมูลข่าวสาร ประกาศต่าง ๆ ของหน่วยงานได้อย่างทั่วถึง
- 1.9 ผู้บริหารท้องถิ่น สมาชิกสภาท้องถิ่น และบุคลากรขององค์กรมีวิสัยทัศน์และยึดถือแนวทางการบริหารงานตามหลักธรรมาภิบาลเป็นสำคัญ

#### 2. จุดอ่อน (Weakness)

- 2.1 ตำบลบ่อทอง พื้นที่ของตำบลไม่ติดกับแม่น้ำสายหลัก ที่ใช้หล่อเลี้ยงชีวิตประชาชน

โดยตรง ทำให้เกิดน้ำท่วมในฤดูน้ำหลาก เป็นเหตุให้เกิดน้ำท่วมพืชผลทางการเกษตรของเกษตรกร  
ได้รับความเสียหายและบางปีฝนไม่ตกตามฤดูกาลทำให้เกิดภัยแล้ง

2.2 พื้นที่ส่วนใหญ่เป็นที่ราบลุ่ม ขาดความอุดมสมบูรณ์ และมีป่าเสื่อมโทรม สภาพ  
โดยทั่วไปแห้งแล้ง พื้นที่ทำการเกษตรไม่ได้ผลเท่าที่ควร

2.3 ความขัดแย้งภายในหมู่บ้าน ตำบล เป็นปัจจัยหนึ่งที่ไม่เอื้อต่อการพัฒนา

2.4 การมีส่วนร่วมจากภาคประชาชนอยู่ในระดับต่ำ

2.5 อัตราการว่างงานมีแนวโน้มเพิ่มขึ้น

2.6 รายจ่ายครัวเรือนเพิ่มขึ้น ขณะที่รายได้เท่าเดิมหรือลดลง

2.7 การจัดสรรงบประมาณไม่เพียงพอ ต่อการพัฒนาไม่ครอบคลุมทุกด้าน

2.8 ประชาชนหรือเกษตรกรในบางพื้นที่ไม่มีเอกสารสิทธิ์ในที่ดินทำกิน

2.9 ในพื้นที่มีจำนวนประชากรแฝงที่ยากต่อการควบคุม ดูแล มีผลต่อความร่วมมือ

ในการพัฒนาท้องถิ่นและอาจก่อให้เกิดปัญหาด้านความมั่นคง การรักษาความสงบเรียบร้อยในพื้นที่

2.10 พื้นที่บางแห่งยังไม่ได้รับการพัฒนาทางด้าน ทางสัญจร ไฟฟ้า แหล่งน้ำ

การสาธารณสุขโรคอื่น ๆ ยังดำเนินการไม่ครอบคลุมทุกพื้นที่เนื่องจากการขยายตัวของชุมชนที่ไกลออก  
จากชุมชนเดิมมากขึ้น



### 3. โอกาส (Opportunity)

3.1 รัฐธรรมนูญแห่งราชอาณาจักรไทย พ.ศ. 2550 กำหนดไว้ว่าการบริหารราชการ  
แผ่นดิน เรื่องรัฐต้องกระจายอำนาจให้องค์กรปกครองส่วนท้องถิ่นพึ่งตนเอง และตัดสินใจในกิจการของ  
ท้องถิ่นได้เองโดยคำนึงถึงเจตนารมณ์ ของประชาชนในท้องถิ่น และส่งเสริมให้องค์กรปกครองส่วน  
ท้องถิ่นเป็นหน่วยงานหลักในการจัดทำบริการสาธารณะ และมีส่วนร่วมในการตัดสินใจแก้ปัญหาในพื้นที่  
และองค์กรปกครองส่วนท้องถิ่น ย่อมมีความเป็นอิสระในการกำหนดนโยบาย การปกครอง การบริหาร  
การจัดบริการสาธารณะที่มีความหลากหลาย การบริหารงานบุคคล การเงินและการคลังและมีอำนาจ  
หน้าที่ของตนเองโดยเฉพาะ

3.2 พระราชบัญญัติกำหนดแผนและขั้นตอนการกระจายอำนาจให้แก่องค์กรปกครองส่วน  
ท้องถิ่น พ.ศ. 2542 กำหนดให้องค์กรปกครองส่วนท้องถิ่นมีอำนาจหน้าที่ในการจัดระบบบริการ  
สาธารณะ เพื่อประโยชน์ในท้องถิ่นโดยที่หน่วยงานราชการส่วนกลางและส่วนภูมิภาคส่งเสริมและ  
สนับสนุนการถ่ายโอนภารกิจให้แก่องค์กรปกครองส่วนท้องถิ่น ตามแผนการกระจายอำนาจ 6 ด้านทำให้  
อบต. มีโอกาสได้รับการจัดสรรทั้งงบประมาณ การฝึกอบรมความรู้ ศักยภาพของเจ้าหน้าที่ และมีอำนาจ  
หน้าที่ในการควบคุม ดูแลป้องกันและแก้ไขเพิ่มเติมมากขึ้น ทำให้สามารถดำเนินการแก้ไขปัญหาความ  
เร่งด่วนได้อย่างรวดเร็ว และมีประสิทธิภาพมากขึ้น

3.3 แผนพัฒนาเศรษฐกิจและสังคมแห่งชาติฉบับที่ 11 เน้นการพัฒนาเศรษฐกิจตามหลัก  
ปรัชญาเศรษฐกิจพอเพียง ส่งเสริมเกษตรตามแนวทฤษฎีใหม่แบบผสมผสาน เพื่อแก้ไขความยากจน  
กระตุ้นให้ชุมชนพึ่งตนเอง

3.4 รัฐบาลมีแนวนโยบายการส่งเสริม การมีส่วนร่วมในการปกครองระบอบประชาธิปไตย  
แก่ ประชาชน เพื่อให้เกิดความรู้ ความเข้าใจเกี่ยวกับประชาธิปไตย เป็นการกระตุ้นและส่งเสริมให้  
ประชาชนเข้ามามีส่วนร่วมในการบริหารจัดการท้องถิ่นของตนเองมากขึ้น

3.5 มีการเสริมสร้างธรรมาภิบาลในภาครัฐ เน้นประสิทธิภาพ ประหยัด เป็นธรรม โปร่งใส เปิดโอกาสให้ภาคประชาชนเข้ามามีส่วนร่วมคิด ตัดสินใจ และร่วมรับผลประโยชน์

3.6 การเปลี่ยนแปลงระบบการเลือกตั้งของท้องถิ่น จะทำให้การบริหารงานขององค์กรบริหารส่วนตำบลมีศักยภาพมากขึ้น และผู้บริหารจะมองปัญหาในภาพรวมมากขึ้น

3.7 ตำบลมีอำนาจและมีอิสระในการบริหารงบประมาณทำให้เกิดความคล่องตัวและเกิดพัฒนาในทุกด้าน

3.8 ตำบลบ่อทอง อยู่ในเขตอำเภอที่จังหวัดให้ความสนใจในการแก้ปัญหาภัยแล้ง

3.9 ตำบลบ่อทอง มีเส้นทางการคมนาคมที่สะดวก ทำให้การขนส่งสินค้าและการเดินทางไปเขตอื่น ๆ ได้สะดวก



#### 4. อุปสรรค (Threat)

4.1 สภาพการณ์ สถานการณ์ทางการเมืองและเศรษฐกิจในระดับประเทศและภูมิภาคส่งผลกระทบต่อการพัฒนาท้องถิ่น ที่ไม่มีความต่อเนื่องกัน มักมีการเปลี่ยนแปลงนโยบายอยู่บ่อยครั้ง

4.2 ค่านิยมเยาวชนอนาคตของตำบลมีแนวโน้ม ฟุ่มเฟือย ให้ความสำคัญความเป็นไทยน้อย สนใจอารยธรรมต่างชาติมากขึ้น

4.3 เทคโนโลยีเปลี่ยนแปลงรวดเร็ว นำไปสู่ปัญหาทางสังคม เนื่องจากประชาชนไม่ทันต่อการเปลี่ยนแปลงนั้น

4.4 การเกิดภัยธรรมชาติซ้ำซากอยู่เป็นประจำทุกปี เช่น ภัยแล้ง น้ำท่วม เป็นต้น

4.5 ปัญหาการแพร่ระบาดของยาเสพติดที่ไม่สามารถจัดปัญหาได้หมดสิ้น

4.6 ราคาพืชผลและผลผลิตทางการเกษตรตกต่ำ ทำให้เกษตรกรมีรายได้ไม่เพียงพอต่อการยังชีพ

## บทที่ 4

### สถานการณ์ของชุมชน



#### แผนพัฒนาการเกษตรประจำตำบล

การบูรณาการแผนพัฒนาการเกษตร เพื่อสร้างความเข้มแข็งของชุมชน และการพัฒนาขีดความสามารถของชุมชน ในการจัดการพัฒนาแก้ไขปัญหาในท้องถิ่น ในด้านการเกษตรและในทุก ๆ ด้านตามความต้องการของชุมชน โดยใช้ขบวนการจัดทำแผนชุมชนแต่ละหมู่บ้าน ตำบลให้ตรงกับความต้องการของชุมชน โดยได้จากการจัดทำเวทีชุมชนให้ได้แผนพัฒนา ดังนี้

#### ปัญหาและแนวทางการพัฒนาตำบลบ่อทอง

กิจกรรม	ปัญหา	แนวทางการพัฒนา
1. การผลิตข้าว	<ul style="list-style-type: none"> <li>- ผลผลิตต่ำ</li> <li>- คุณภาพพันธุ์ข้าวเสื่อม ใช้พันธุ์ข้าวติดต่อกันหลายปี</li> </ul>	<ul style="list-style-type: none"> <li>- อบรมวิชาการ การใช้เทคโนโลยีการผลิตข้าวอย่างถูกต้อง</li> <li>- ติดต่อแหล่งเมล็ดพันธุ์ข้าวพันธุ์ดี</li> <li>- จัดทำแปลงขยายพันธุ์ข้าวพันธุ์ดี</li> </ul>
2. การผลิตพืชไร่ (ถั่วเหลือง, ถั่วเขียว, ข้าวโพดเลี้ยงสัตว์)	<ul style="list-style-type: none"> <li>- ผลผลิตต่ำ</li> <li>- เมล็ดพันธุ์พืชมีราคาแพง</li> </ul>	<ul style="list-style-type: none"> <li>- อบรมวิชาการใช้เทคโนโลยีการผลิตพืชไร่อย่างถูกต้อง</li> <li>- รวมกลุ่มเกษตรกรและติดต่อแหล่งเมล็ดพันธุ์ดีราคาถูก</li> </ul>
3. การผลิตพืชผักสวนครัว (แตงกวา, แตงไทยลาย)	<ul style="list-style-type: none"> <li>- ราคาไม่แน่นอน</li> <li>- คุณภาพผลผลิตไม่สม่ำเสมอ</li> <li>- มีสารเคมีตกค้าง</li> </ul>	<ul style="list-style-type: none"> <li>- อบรมวิชาการใช้เทคโนโลยีการผลิตแตงกวา อย่างถูกต้อง</li> <li>- หาแหล่งเมล็ดพันธุ์ดีราคาถูก</li> <li>- รวมกลุ่มเกษตรกรและติดต่อตลาดกลาง</li> </ul>
4. การกำจัดหอยเชอรี่ และเพลี้ยกระโดดสีน้ำตาล	<ul style="list-style-type: none"> <li>- ผลผลิตลดลง ไม่มีความรู้ เรื่องหอยเชอรี่ และเพลี้ย กระโดดสีน้ำตาล</li> </ul>	<ul style="list-style-type: none"> <li>- อบรมวิชาการให้ความรู้เรื่องการป้องกันและกำจัดหอยเชอรี่ และเพลี้ยกระโดดสีน้ำตาล</li> </ul>
5. ข้าวมีความชื้นสูง	<ul style="list-style-type: none"> <li>- ไม่มีลานตากข้าว</li> </ul>	<ul style="list-style-type: none"> <li>- สร้างลานตากข้าว ในที่สาธารณะของงบประมาณ อบต.</li> </ul>
6. การปลูกไม้ผลพันธุ์ดี และไม้ยืนต้น	<ul style="list-style-type: none"> <li>- ขาดพันธุ์ไม้ผล และไม้ยืนต้น</li> <li>- ละครายจ่าย เพิ่มรายได้</li> </ul>	<ul style="list-style-type: none"> <li>- อบรมวิชาการปลูกไม้ผล ไม้ยืนต้นที่ถูกต้อง</li> <li>- จัดหาพันธุ์ไม้ผล ไม้ยืนต้นพันธุ์ดี</li> </ul>
กิจกรรม	ปัญหา	แนวทางการพัฒนา
7. แหล่งน้ำไม่เพียงพอใช้ในการเกษตร	<ul style="list-style-type: none"> <li>- อ่างเก็บน้ำตื้นเขิน</li> <li>- คลองธรรมชาติตื้นเขิน</li> <li>- บ่อบาดาลมีน้อย</li> </ul>	<ul style="list-style-type: none"> <li>- ขุดลอกคลองธรรมชาติ และอ่างเก็บน้ำ</li> <li>- เจาะบ่อบาดาล</li> </ul>

8. กลุ่มอาชีพ (ข้าวซ้อมมือ) เย็บผ้า, หมู่แดดเดียว, ขนมหจีน	<ul style="list-style-type: none"> <li>- ไม่มีอาชีพเสริม</li> <li>- ไม่มีตลาดรองรับ</li> <li>- ขาดความรู้ในการพัฒนาอาชีพ</li> <li>- ขาดงบประมาณการดำเนินกิจกรรม</li> </ul>	<ul style="list-style-type: none"> <li>- อบรมอาชีพที่ต้องการ</li> <li>- หาดตลาดรองรับ</li> <li>- ของงบประมาณจากส่วนราชการ</li> </ul>
9. การเลี้ยงปลา	<ul style="list-style-type: none"> <li>- ขาดพันธุ์ปลา ที่ตลาดต้องการ</li> <li>- ขาดความรู้การเลี้ยงปลา</li> <li>- ขาดงบประมาณการดำเนินกิจกรรม</li> </ul>	<ul style="list-style-type: none"> <li>- อบรมให้ความรู้เรื่องการเลี้ยงปลาที่ถูกต้อง</li> <li>- แนะนำแหล่งพันธุ์ปลา</li> <li>- ของงบประมาณจากส่วนราชการ</li> </ul>
10. การเลี้ยงไก่พื้นเมือง	<ul style="list-style-type: none"> <li>- ขาดพันธุ์ไก่พื้นเมือง</li> <li>- ขาดความรู้การเลี้ยงไก่ที่ถูกต้อง</li> </ul>	<ul style="list-style-type: none"> <li>- จัดหาพันธุ์ไก่พื้นเมืองพันธุ์ดี</li> <li>- อบรมให้ความรู้เรื่องการเลี้ยงไก่ที่ถูกต้อง</li> <li>- ของงบประมาณจากส่วนราชการ</li> </ul>
11. การเลี้ยงสุกร	<ul style="list-style-type: none"> <li>- ขาดสุกรพันธุ์ดี</li> <li>- ขาดงบประมาณ</li> <li>- ขาดความรู้การเลี้ยงสุกรที่ถูกต้อง</li> </ul>	<ul style="list-style-type: none"> <li>- จัดหาพันธุ์สุกรพันธุ์ดี</li> <li>- เสนอของบประมาณจากส่วนราชการ</li> <li>- อบรมให้ความรู้เรื่องการเลี้ยงสุกรที่ถูกต้อง</li> </ul>
12. การเลี้ยงโคเนื้อ, กระบือ	<ul style="list-style-type: none"> <li>- ขาดพันธุ์โคพันธุ์ดี, กระบือพันธุ์ดี</li> <li>- ขาดงบประมาณ</li> <li>- ขาดความรู้การเลี้ยงโคเนื้อ กระบือที่ถูกต้อง</li> </ul>	<ul style="list-style-type: none"> <li>- จัดหาพันธุ์โค, กระบือพันธุ์ดี</li> <li>- เสนอของบประมาณจากส่วนราชการ</li> <li>- อบรมให้ความรู้ เรื่องการเลี้ยงโคเนื้อ กระบือที่ถูกต้อง</li> </ul>





**สรุปโครงการตามแผนพัฒนาการเกษตรระดับตำบล ประจำปี 2560**  
**ศูนย์บริการและถ่ายทอดเทคโนโลยีการเกษตรประจำตำบลบ่อทอง อำเภอบางระกำ จังหวัดพิษณุโลก**  
**ด้านอาชีพ พืช (ด้านพืช, ประมง, ปศุสัตว์..... ฯลฯ)**

ประเภทแผน	โครงการ/กิจกรรม	เหตุผลประกอบ	วิธีการดำเนินการ	ผู้ดำเนินการ	จำนวนเงิน (บาท) แหล่งงบประมาณ	ตัวชี้วัด
	โครงการลานตากข้าว	1. ไม่มีลานตากข้าว เพื่อลดความชื้น	- ก่อสร้างลานตากข้าว แบบคอนกรีตเสริมเหล็ก	คณะทำงานโครงการ SML	โครงการ SML 900,000	- เกษตรกรขายข้าวได้ ราคาดีขึ้น
		2. เป็นการปรับปรุง คุณภาพเมล็ดพันธุ์				- ลดความชื้นของข้าวได้
	โครงการปุ๋ยอัดเม็ดชีวภาพ	- ลดการใช้สารเคมี - รักษาสิ่งแวดล้อม - เพิ่มผลผลิต	- จัดอบรมถ่ายทอดความรู้	คณะทำงานโครงการ SML หมู่ที่ 1, 2, 5, 8	โครงการ SML 750,000 บาท	- ประหยัดค่าใช้จ่าย ในการซื้อปุ๋ยเคมี - มีรายได้จากการขาย ข้าวเพิ่มมากขึ้น
	โครงการปุ๋ยอัดเม็ดชีวภาพ และผลิตพันธุ์ข้าว	- ลดการใช้สารเคมี - รักษาสิ่งแวดล้อม - เพิ่มผลผลิต	- จัดอบรมถ่ายทอดความรู้	คณะทำงานโครงการ SML หมู่ที่ 9	โครงการ SML 200,000 บาท	- ประหยัดค่าใช้จ่าย ในการซื้อปุ๋ยเคมี - มีรายได้เพิ่มมากขึ้น - มีพันธุ์ข้าวพันธุ์ดี
						ราคาถูก

**สรุปโครงการตามแผนพัฒนาการเกษตรระดับตำบล ประจำปี 2560**  
**ศูนย์บริการและถ่ายทอดเทคโนโลยีการเกษตรประจำตำบลบ่อทอง อำเภอบางระกำ จังหวัดพิษณุโลก**  
**ด้านอาชีพ พืช (ด้านพืช, ประมง, ปศุสัตว์.....ฯลฯ)**

ประเภทแผน	โครงการ/กิจกรรม	เหตุผลประกอบ	วิธีการดำเนินการ	ผู้ดำเนินการ	จำนวนเงิน (บาท) แหล่งงบประมาณ	ตัวชี้วัด
	โครงการปุ๋ยอัดเม็ดชีวภาพ และวัสดุการเกษตร	- ลดการใช้สารเคมี - รักษาสิ่งแวดล้อม - เพิ่มผลผลิต - ลดรายจ่าย	- จัดอบรมถ่ายทอดความรู้	คณะทำงานโครงการ SML หมู่ที่ 7	โครงการ SML 200,000 บาท	- ประหยัดค่าใช้จ่าย ในการซื้อปุ๋ยเคมี - มีรายได้เพิ่มมากขึ้น - มีพันธุ์ข้าวพันธุ์ดี ราคาถูก
	เตรียมความพร้อม เกษตรกรสู่ระบบการ รองรับมาตรฐาน GAP ปี54	- เตรียมความพร้อม เกษตรกรสู่ GAP	- อบรมให้ความรู้สู่ระบบ GPA ปี 54 ตามแผน	เกษตรกรตำบลท่าทอง จำนวน 10 ราย	500 บาท	เกษตรกรเข้ารับการอบรม จำนวน 10 ราย
	โครงการเพิ่มประสิทธิภาพ การแปรรูปผลผลิต การเกษตร	- พัฒนาผลิตภัณฑ์ GMP - พัฒนาบรรจุภัณฑ์	- จัดอบรมเชิงวิชาการ GMP - จัดอบรมพัฒนาบรรจุภัณฑ์	สำนักงานเกษตรอำเภอ บางระกำ จำนวน 30 ราย	1,000 บาท	- ผู้เข้ารับการอบรม

### สรุปโครงการตามแผนพัฒนาการเกษตรระดับตำบลสามปี (2560 -2562)

ยุทธศาสตร์การพัฒนา ด้านทรัพยากรธรรมชาติและสิ่งแวดล้อม

#### 1. แนวทางการส่งเสริมและสร้างจิตสำนึกในการอนุรักษ์ทรัพยากรธรรมชาติและสิ่งแวดล้อม

ที่	โครงการ/กิจกรรม	วัตถุประสงค์	เป้าหมาย	งบประมาณ			ตัวชี้วัด (KPI)	ผลที่คาดว่าจะได้รับ	หน่วยงานที่รับผิดชอบ
				พ.ศ. 2560	พ.ศ. 2561	พ.ศ. 2562			
1	โครงการดำเนินงานคุ้มครองดูแลรักษาทรัพยากรธรรมชาติและสิ่งแวดล้อม เช่น จัดการฝึกอบรม/จัดกิจกรรมด้านบำรุงรักษาทรัพยากรธรรมชาติ	เพื่อให้ประชาชนมีจิตสำนึกในการอนุรักษ์สิ่งแวดล้อม	ประชาชนในตำบลบ่อทอง	30,000	30,000	30,000	100	ประชาชนรู้จักหวงแหนทรัพยากรธรรมชาติเพิ่มขึ้น	สำนักงานปลัด
2	โครงการจัดการขยะต้นทาง	เพื่อลดและใช้ประโยชน์ขยะมูลฝอยในชุมชน	ประชาชนตำบลบ่อทอง	50,000			10 หมู่บ้าน	ประชาชนในพื้นที่ตำบลบ่อทองเป็นชุมชนที่สะอาดเรียบร้อย	สำนักงานปลัด
3	โครงการอนุรักษ์พิทักษ์สิ่งแวดล้อม	เพื่อให้เยาวชนมีจิตสำนึกในการอนุรักษ์สิ่งแวดล้อม	เยาวชนในตำบลบ่อทอง		30,000	30,000	100 คน	เยาวชนรู้จักหวงแหนทรัพยากรธรรมชาติเพิ่มขึ้น	สำนักงานปลัด

## สรุปโครงการตามแผนพัฒนาการเกษตรระดับตำบลสามปี (2560 -2562)

ยุทธศาสตร์การพัฒนา ด้านทรัพยากรธรรมชาติและสิ่งแวดล้อม

### 2. แนวทางการส่งเสริมและสนับสนุนการปรับปรุงภูมิทัศน์และการพัฒนาพื้นที่สาธารณะในตำบลบ่อทอง

ที่	โครงการ/กิจกรรม	วัตถุประสงค์	เป้าหมาย	งบประมาณ			ตัวชี้วัด (KPI)	ผลที่คาดว่าจะได้รับ	หน่วยงานที่รับผิดชอบ
				พ.ศ. 2560	พ.ศ. 2561	พ.ศ. 2562			
1	โครงการปรับปรุงภูมิทัศน์รอบบริเวณอาคาร สำนักงาน อบต.บ่อทอง	เพื่อความเป็นระเบียบเรียบร้อยและสวยงามเหมาะสมสำหรับเป็นสถานที่ในการให้บริการประชาชน	ปรับปรุงให้มีพื้นที่สวนต้นไม้ ดอกไม้ประดับหญ้า และวัสดุตกแต่งต่าง ๆ อย่างสวยงาม	200,000	-	-	1 แห่ง	ประชาชนที่มาติดต่อราชการได้รับความพึงพอใจ	กองช่าง
2	โครงการปลูกป่าและหญ้าแฝกบำรุงดินเฉลิมพระเกียรติฯ ในตำบลบ่อทอง	เพื่อความเป็นระเบียบเรียบร้อยสวยงามของตำบล	ประชาชนตำบลบ่อทอง ปลูกต้นไม้คนละ 1 ต้น	-	30,000	30,000	1 แห่ง	ตำบลมีความเป็นระเบียบเรียบร้อย และสวยงามเพิ่ม	สำนักงานปลัด
3	โครงการปรับปรุงภูมิทัศน์บริเวณศูนย์ข้อมูล กศน. หมู่ที่ 5	เพื่อปรับปรุงที่สาธารณะให้น่าอยู่และเป็นระเบียบสวยงาม	ปรับปรุงบริเวณ ศูนย์ กศน. ประจำตำบลบ่อทอง	-	50,000	-	1 แห่ง	ทำให้ที่ทำการ อบต.น่าอยู่ และเรียบร้อยสวยงามยิ่งขึ้น	กองช่าง
4	โครงการปรับปรุงภูมิทัศน์ลำสาหล่ายหนองตาเขียว หลังที่ทำการ อบต.	เพื่อปรับปรุงที่สาธารณะให้น่าอยู่และเป็นระเบียบสวยงาม	ประชาชนตำบลบ่อทอง	-	300,000	-	1 แห่ง	ตำบลมีความเป็นระเบียบเรียบร้อย และสวยงามขึ้น	กองช่าง
5	โครงการจัดสวนพื้นที่สาธารณะประโยชน์ให้เป็นสถานที่พักผ่อนและที่ท่องเที่ยวของตำบลบ่อทอง	เพื่อให้ประชาชนมีที่พักผ่อนหย่อนใจและที่ท่องเที่ยว	จัดสวนพื้นที่สาธารณะประโยชน์ จำนวน 1 แห่ง	-	100,000	-	1 แห่ง	ประชาชนมีที่พักผ่อนหย่อนใจ และที่ท่องเที่ยว	
6	โครงการจัดสวนพื้นที่สาธารณะประโยชน์ให้เป็นสถานที่พักผ่อนและที่ท่องเที่ยวของตำบลบ่อทอง	เพื่อให้ประชาชนมีที่พักผ่อนหย่อนใจ และที่ท่องเที่ยว	จัดสวนพื้นที่สาธารณะประโยชน์ จำนวน 1 แห่ง	-	100,000	-	1 แห่ง	ประชาชนมีที่พักผ่อนหย่อนใจและที่ท่องเที่ยว	

## สรุปโครงการตามแผนพัฒนาการเกษตรระดับตำบลสามปี (2560 -2562)

ยุทธศาสตร์การพัฒนา ด้านทรัพยากรธรรมชาติและสิ่งแวดล้อม

### 2. แนวทางการส่งเสริมและสนับสนุนการปรับปรุงภูมิทัศน์และการพัฒนาพื้นที่สาธารณะในตำบลบ่อทอง

ที่	โครงการ/กิจกรรม	วัตถุประสงค์	เป้าหมาย	งบประมาณ			ตัวชี้วัด (KPI)	ผลที่คาดว่าจะได้รับ	หน่วยงานที่รับผิดชอบ
				พ.ศ. 2560	พ.ศ. 2561	พ.ศ. 2562			
7	โครงการส่งเสริมศูนย์วัฒนธรรมตำบลบ่อทอง	เพื่อให้ประชาชนมีแหล่งท่องเที่ยวและรักษาประเพณีวัฒนธรรม	ส่งเสริมให้มีแหล่งท่องเที่ยว จำนวน 1 แห่ง	-	100,000	-	1 แห่ง	ประชาชนมีศูนย์วัฒนธรรมสำหรับไว้ท่องเที่ยว	กองช่าง
8	โครงการก่อสร้างสวนสาธารณะประโยชน์ประจำหมู่บ้าน	เพื่อให้ประชาชนมีที่พักผ่อนหย่อนใจ และที่ท่องเที่ยว	สวนสาธารณะจำนวน 2 แห่ง หมู่ที่ 1, 5	-	-	1,256,000	1 แห่ง	ประชาชนมีที่พักผ่อนหย่อนใจ และที่ท่องเที่ยว	กองช่าง
9	โครงการปรับปรุงภูมิทัศน์ 2 ช้างทาง (หมู่ที่ 2)	เพื่อความเป็นระเบียบเรียบร้อย สวยงามของตำบล	ประชาชนตำบลบ่อทอง	-	70,000	-	1 แห่ง	ตำบลมีความเป็นระเบียบเรียบร้อย และสวยงามเพิ่มขึ้น	สำนักงานปลัด
10	โครงการก่อสร้างบันได คสล. ลงคลองข้างวัดดอนอภัย (หมู่ที่ 3)	เพื่อความเป็นระเบียบเรียบร้อย ใช้ประโยชน์ได้ดียิ่งขึ้น	บันได คสล. 1 แห่ง	-	300,000	-	1 แห่ง	ตำบลมีความเป็นระเบียบเรียบร้อย และสวยงามเพิ่มขึ้น	สำนักงานปลัด
11	โครงการปรับปรุงภูมิทัศน์ลำห้วยหนองตาเขียว หลังที่ทำการ อบต.	เพื่อปรับปรุงที่สาธารณะให้น่าอยู่ และเป็นระเบียบสวยงาม	ประชาชนตำบลบ่อทอง	-	300,000	-	1 แห่ง	ตำบลมีความเป็นระเบียบเรียบร้อย และสวยงามเพิ่มขึ้น	สำนักงานปลัด
12	โครงการปรับปรุงภูมิทัศน์บริเวณ กศน. (หมู่ที่ 5)	เพื่อปรับปรุงที่สาธารณะให้น่าอยู่ และเป็นระเบียบสวยงาม	ปรับปรุงบริเวณศูนย์ กศน. ประจำตำบลบ่อทอง	-	50,000	-	1 แห่ง	ทำให้ที่ทำการ อบต. น่าอยู่ และเรียบร้อยสวยงามมากยิ่งขึ้น	กองช่าง

## สรุปโครงการตามแผนพัฒนาการเกษตรระดับตำบลสามปี (2560 -2562)

ยุทธศาสตร์การพัฒนา ด้านทรัพยากรธรรมชาติและสิ่งแวดล้อม

### 2. แนวทางการส่งเสริมและสนับสนุนการปรับปรุงภูมิทัศน์และการพัฒนาพื้นที่สาธารณะในตำบลบ่อทอง

ที่	โครงการ/กิจกรรม	วัตถุประสงค์	เป้าหมาย	งบประมาณ			ตัวชี้วัด (KPI)	ผลที่คาดว่าจะได้รับ	หน่วยงานที่รับผิดชอบ
				พ.ศ. 2560	พ.ศ. 2561	พ.ศ. 2562			
13	โครงการปรับปรุงภูมิทัศน์อ่างหนองมาบคำ (หมู่ที่ 8)	เพื่อความเป็นระเบียบเรียบร้อย สวยงามของตำบล	ประชาชนตำบลบ่อทอง	-	200,000	-	1 แห่ง	ตำบลมีความเป็นระเบียบเรียบร้อย และสวยงามเพิ่มขึ้น	สำนักงานปลัด
14	โครงการปรับปรุงภูมิทัศน์ในหมู่บ้าน (หมู่ที่ 9)	เพื่อความเป็นระเบียบเรียบร้อย สวยงามของตำบล	ประชาชนตำบลบ่อทอง	-	50,000	-	1 แห่ง	ตำบลมีความเป็นระเบียบเรียบร้อย และสวยงามขึ้น	สำนักงานปลัด
15	โครงการจัดซื้อถังขยะ (หมู่ที่ 9)	เพื่อปลูกจิตสำนึกให้กับชุมชน และตระหนักถึงผลกระทบของปริมาณขยะที่อาจส่งผลกระทบต่อชุมชน	ชุมชนสามารถลดปริมาณขยะให้น้อยลง และรู้จักการคัดแยกขยะได้อย่างถูกต้อง	-	50,000	-	1 หมู่บ้าน	เพื่อสร้างจิตสำนึกในชุมชน และป้องกันการแพร่ระบาดของสารพิษจากขยะมีพิษ สะดวกต่อการกำจัด	สำนักงานปลัด
16	โครงการปรับปรุงภูมิทัศน์คลองห้วยน้อยข้างวัดดอนอภัย (หมู่ที่ 10)	เพื่อปรับปรุงที่สาธารณะให้น่าอยู่ และเป็นระเบียบสวยงาม	ประชาชนตำบลบ่อทอง	-	20,000	-	1 แห่ง	ตำบลมีความเป็นระเบียบเรียบร้อย และสวยงามขึ้น	สำนักงานปลัด
17	โครงการปรับปรุงภูมิทัศน์หนองจิว (ปรับเกรดขอบหนองจิว ปลูกต้นไม้ (หมู่ที่ 10)	เพื่อความเป็นระเบียบเรียบร้อย สวยงามของตำบล	ประชาชนตำบลบ่อทอง	-	130,000	-	1 แห่ง	ตำบลมีความเป็นระเบียบเรียบร้อย และสวยงามเพิ่มขึ้น	สำนักงานปลัด

### สรุปโครงการตามแผนพัฒนาการเกษตรระดับตำบลสามปี (2560 -2562)

#### 3. แนวทางการส่งเสริมพัฒนาแหล่งน้ำธรรมชาติ แหล่งน้ำเพื่อการเกษตร และอุปโภค – บริโภค การชลประทาน ปรับปรุงระบบน้ำบาดาลให้มีคุณภาพดียิ่งขึ้น

ที่	โครงการ/กิจกรรม	วัตถุประสงค์	เป้าหมาย	งบประมาณ			ตัวชี้วัด (KPI)	ผลที่คาดว่าจะได้รับ	หน่วยงานที่รับผิดชอบ
				พ.ศ. 2560	พ.ศ. 2561	พ.ศ. 2562			
1	โครงการเจาะบ่อบาดาลบริเวณวัดโพธิ์ประสาท (หมู่ที่ 4)	เพื่อให้ประชาชนมีน้ำใช้เพียงพอต่อการอุปโภค – บริโภค และการเกษตร	เจาะบ่อบาดาลลึก 100 เมตร	260,000	-	-	1 แห่ง	ให้ประชาชนมีน้ำใช้เพียงพอต่อการทำการเกษตรในพื้นที่	กองช่าง
2	โครงการก่อสร้างฝายน้ำล้นบริเวณอ่างหนองมาบคำ (หมู่ที่ 8)	เพื่อเก็บน้ำไว้ทำการเกษตรและแก้ไขปัญหาน้ำท่วม	ฝายน้ำล้น จำนวน 1 แห่ง	600,000	-	-	1 แห่ง	ประชาชนมีน้ำไว้ใช้ทำการเกษตรเพียงพอ	กองช่าง
3	โครงการขุดลอกคลองรอบอ่างหนองแซ่ (หมู่ที่ 1)	เพื่อป้องกันน้ำท่วมและเพื่อการเกษตร	บริเวณรอบอ่างหนองแซ่ ยาว 320 เมตร	-	55,000	-	1 แห่ง	ประชาชนมีน้ำไว้ใช้ทำการเกษตรเพียงพอ	กองช่าง
4	โครงการเจาะบ่อบาดาล (หมู่ที่ 1-10)	เพื่อให้ประชาชนมีน้ำใช้เพียงพอต่อการอุปโภค-บริโภค และทำการเกษตร	เจาะบ่อบาดาล บริเวณที่ได้รับความสะดวกเรื่องน้ำกินน้ำใช้ใน ต.บ่อทอง	-	220,000	-	1 แห่ง	ให้ประชาชนมีน้ำไว้ใช้เพียงพอต่อการทำเกษตรในพื้นที่	กองช่าง
5	โครงการเช่ารถแบ็คโฮขุดลอกคลอง	เพื่อป้องกันน้ำท่วมและเพื่อการเกษตรในพื้นที่ ตำบลบ่อทอง	ขุดลอกคลอง จำนวน 8 แห่ง	-	200,000	-	1 แห่ง	ประชาชนมีน้ำไว้ใช้ทำการเกษตรเพียงพอ	กองช่าง
6	โครงการก่อสร้างประตูน้ำบริเวณสระเก็บน้ำหนองแซ่ พร้อมวางท่อระบาย (หมู่ 1)	เพื่อเก็บน้ำไว้ทำการเกษตรและป้องกันน้ำท่วม	ประตูน้ำ จำนวน 1 แห่ง	-	300,000	-	1 แห่ง	ประชาชนมีน้ำไว้ใช้ทำการเกษตรเพียงพอ	กองช่าง
7	โครงการก่อสร้างประตูระบายน้ำหนองต้นกล้วย (หมู่ที่ 1)	เพื่อเก็บน้ำไว้ทำการเกษตรและป้องกันน้ำท่วม	ประตูระบายน้ำ จำนวน 1 แห่ง	-	100,000	-	1 แห่ง	ประชาชนมีน้ำไว้ใช้ทำการเกษตรเพียงพอ	กองช่าง



### สรุปโครงการตามแผนพัฒนาการเกษตรระดับตำบลสามปี (2560 -2562)

#### 3. แนวทางการส่งเสริมพัฒนาแหล่งน้ำธรรมชาติ แหล่งน้ำเพื่อการเกษตร และอุปโภค - บริโภค การชลประทาน ปรับปรุงระบบน้ำบาดาลให้มีคุณภาพดียิ่งขึ้น

ที่	โครงการ/กิจกรรม	วัตถุประสงค์	เป้าหมาย	งบประมาณ			ตัวชี้วัด (KPI)	ผลที่คาดว่าจะได้รับ	หน่วยงานที่รับผิดชอบ
				พ.ศ. 2560	พ.ศ. 2561	พ.ศ. 2562			
8	โครงการก่อสร้างประตูระบายน้ำคลองห้วยน้อย (หมู่ที่ 1)	เพื่อเก็บน้ำไว้ทำการเกษตรและป้องกันน้ำท่วม	ประตูน้ำ จำนวน 1 แห่ง	-	300,000	-	1 แห่ง	ประชาชนมีน้ำไว้ใช้ทำการเกษตรเพียงพอ	กองช่าง
9	โครงการขุดสระน้ำเพื่อการเกษตรหนองโพธิ์ (หมู่ที่ 1)	เพื่อเก็บน้ำไว้ทำการเกษตรและป้องกันน้ำท่วม	สระน้ำจำนวน 1 แห่ง จำนวน 16 ไร่ 3 งาน	-	900,000	-	1 แห่ง	ประชาชนมีน้ำไว้ใช้ทำการเกษตรเพียงพอ	กองช่าง
10	โครงการขุดลอกคลองหนองกระทุ่ม (หมู่ที่ 1)	เพื่อป้องกันน้ำท่วมและเพื่อการเกษตร	คลอง 1 แห่ง	-	360,000	-	1 แห่ง	ประชาชนมีน้ำไว้ใช้ทำการเกษตรเพียงพอ	กองช่าง
11	โครงการขุดลอกหนองแซ่ (หมู่ 1)	เพื่อป้องกันน้ำท่วมและเพื่อการเกษตร	คลอง 1 แห่ง	-	300,000	-	1 แห่ง	ประชาชนมีน้ำไว้ใช้ทำการเกษตรเพียงพอ	กองช่าง
12	โครงการขุดลอกคลองหนองขุน	เพื่อเก็บน้ำไว้ทำการเกษตรและป้องกันน้ำท่วม	คลอง 1 แห่ง	-	200,000	-	1 แห่ง	ประชาชนมีน้ำไว้ใช้ทำการเกษตรเพียงพอ	กองช่าง
13	โครงการขุดลอกคลองหนองแซ่ถึงคลองข่าปนพร้อมประตูระบายน้ำ (หมู่ที่ 1)	เพื่อป้องกันน้ำท่วมและเพื่อการเกษตร	คลอง 1 แห่ง	-	300,000	-	1 แห่ง	ประชาชนมีน้ำไว้ใช้ทำการเกษตรเพียงพอ	กองช่าง
14	โครงการขุดลอกคลองห้วยน้อย หมู่ที่ 1 ถึง หมู่ที่ 2 (หมู่ที่ 1)	เพื่อป้องกันน้ำท่วมและเพื่อการเกษตร	คลอง 1 แห่ง	-	900,000	-	1 แห่ง	ประชาชนมีน้ำไว้ใช้ทำการเกษตรเพียงพอ	กองช่าง

สรุปโครงการตามแผนพัฒนาการเกษตรระดับตำบลสามปี (2560 -2562)

3. แนวทางการส่งเสริมพัฒนาแหล่งน้ำธรรมชาติ แหล่งน้ำเพื่อการเกษตร และอุปโภค – บริโภค การชลประทาน ปรับปรุงระบบน้ำบาดาลให้มีคุณภาพดียิ่งขึ้น

ที่	โครงการ/กิจกรรม	วัตถุประสงค์	เป้าหมาย	งบประมาณ			ตัวชี้วัด (KPI)	ผลที่คาดว่าจะได้รับ	หน่วยงานที่รับผิดชอบ
				พ.ศ. 2560	พ.ศ. 2561	พ.ศ. 2562			
15	โครงการขุดลอกคลองห้วยน้อย หมู่ 1, 2, 3, 10 และ 4	เพื่อป้องกันน้ำท่วม	คลอง จำนวน 1 แห่ง ระยะทาง 5,000 เมตร	-	-	2,000,000	1 แห่ง	ประชาชนมีน้ำไว้ใช้ทำการเกษตรเพียงพอ	กองช่าง
16	โครงการก่อสร้างประตูน้ำบริเวณคลองห้วยน้อยพร้อมวางท่อ (หมู่ที่ 2)	เพื่อเก็บน้ำไว้ทำการเกษตรและป้องกันน้ำท่วม	ประตูน้ำ จำนวน 1 แห่ง	-	300,000	-	1 แห่ง	ประชาชนมีน้ำไว้ใช้ทำการเกษตรเพียงพอ	กองช่าง
17	โครงการขุดลอกคลองหนองปลาไหล พร้อมวางท่อ (หมู่ที่ 2)	เพื่อป้องกันน้ำท่วมและเพื่อการเกษตร	คลอง 1 แห่ง	-	136,000	-	1 แห่ง	ประชาชนมีน้ำไว้ใช้ทำการเกษตรเพียงพอ	กองช่าง
18	โครงการขุดลอกคลองหนองปลาไหล หมู่ที่ 3 ถึงหมู่ที่ 2 (หมู่ที่ 2)	เพื่อป้องกันน้ำท่วมและเพื่อการเกษตร	คลอง 1 แห่ง ยาว 1,140 เมตร	-	136,000	-	1 แห่ง	ประชาชนมีน้ำไว้ใช้ทำการเกษตรเพียงพอ	กองช่าง
19	โครงการขุดลอกคลองชลประทานลงคลองคด (หมู่ที่ 2)	เพื่อป้องกันน้ำท่วมและเพื่อการเกษตร	คลองชลประทาน 1 แห่ง ความยาว 500 เมตร	-	230,000	-	1 แห่ง	ประชาชนมีน้ำไว้ใช้ทำการเกษตรเพียงพอ	กองช่าง
20	โครงการก่อสร้างฝายน้ำล้น พร้อมก่อสร้างประตูระบายน้ำบริเวณนางสายรุ้ง สิงห์ลอ (หมู่ที่ 3)	เพื่อป้องกันน้ำท่วมและแก้ไขปัญหา น้ำท่วม	ฝายน้ำล้น จำนวน 1 แห่ง	-	850,000	-	1 แห่ง	ประชาชนมีน้ำไว้ใช้ทำการเกษตรเพียงพอ	กองช่าง
21	โครงการก่อสร้างประตูน้ำคลองห้วยน้อยพร้อมวางท่อระบายน้ำ (หมู่ที่ 3)	เพื่อป้องกันน้ำท่วมและแก้ไขปัญหา น้ำท่วม	ประตูน้ำ จำนวน 1 แห่ง วางท่อขนาด $\phi$ 1.00 เมตร	-	300,000	-	1 แห่ง	ประชาชนมีน้ำไว้ใช้ทำการเกษตรเพียงพอ	กองช่าง

สรุปโครงการตามแผนพัฒนาการเกษตรระดับตำบลสามปี (2560 -2562)

3. แนวทางการส่งเสริมพัฒนาแหล่งน้ำธรรมชาติ แหล่งน้ำเพื่อการเกษตร และอุปโภค – บริโภค การชลประทาน ปรับปรุงระบบน้ำบาดาลให้มีคุณภาพดียิ่งขึ้น

ที่	โครงการ/กิจกรรม	วัตถุประสงค์	เป้าหมาย	งบประมาณ			ตัวชี้วัด (KPI)	ผลที่คาดว่าจะได้รับ	หน่วยงานที่รับผิดชอบ
				พ.ศ. 2560	พ.ศ. 2561	พ.ศ. 2562			
22	โครงการขุดสระเก็บน้ำลำห้วยสาธารณะบ้านหนองตาเขียว (หมู่ที่ 3)	เพื่อเก็บน้ำไว้ทำการเกษตรและป้องกันน้ำท่วม	สระน้ำจำนวน 1 แห่ง	-	-	1,137,000	1 แห่ง	ประชาชนมีน้ำไว้ใช้ทำการเกษตรเพียงพอ	กองช่าง
23	โครงการขุดลอกคลองห้วยน้อย (หมู่ที่ 3)	เพื่อป้องกันน้ำท่วมและเพื่อการเกษตร	คลอง 1 แห่ง	-	300,000	-	1 แห่ง	ประชาชนมีน้ำไว้ใช้ทำการเกษตรเพียงพอ	กองช่าง
24	โครงการขุดลอกคลองหนองกรด (หมู่ที่ 3)	เพื่อป้องกันน้ำท่วมและเพื่อการเกษตร	คลอง 1 แห่ง ยาว 1,870 เมตร	-	270,000	-	1 แห่ง	ประชาชนมีน้ำไว้ใช้ทำการเกษตรเพียงพอ	กองช่าง
25	โครงการขุดคลองหนองปลาทวน เชื่อมคลองหนองกรด (หมู่ที่ 3)	เพื่อป้องกันน้ำท่วมและเพื่อการเกษตร	คลอง 1 แห่ง ยาว 800 เมตร	-	450,000	-	1 แห่ง	ประชาชนมีน้ำไว้ใช้ทำการเกษตรเพียงพอ	กองช่าง
26	โครงการขุดคลองหนองกรด ต่อจากของเดิม หมู่ที่ 3 ถึงหมู่ที่ 7 (หมู่ที่ 3)	เพื่อป้องกันน้ำท่วมและเพื่อการเกษตร	คลอง 1 แห่ง ยาว 600 เมตร	-	720,000	-	1 แห่ง	ประชาชนมีน้ำไว้ใช้ทำการเกษตรเพียงพอ	กองช่าง
27	โครงการขุดคลองชลประทานในเขตตำบลป่อทอง	เพื่อป้องกันน้ำท่วมและเพื่อการเกษตร	คลอง ชลประทาน ตำบลป่อทอง	-	-	3,000,000	1 แห่ง	ประชาชนมีน้ำไว้ใช้ทำการเกษตรเพียงพอ	กองช่าง

สรุปโครงการตามแผนพัฒนาการเกษตรระดับตำบลสามปี (2560 -2562)

3. แนวทางการส่งเสริมพัฒนาแหล่งน้ำธรรมชาติ แหล่งน้ำเพื่อการเกษตร และอุปโภค – บริโภค การชลประทาน ปรับปรุงระบบน้ำบาดาลให้มีคุณภาพดียิ่งขึ้น

ที่	โครงการ/กิจกรรม	วัตถุประสงค์	เป้าหมาย	งบประมาณ			ตัวชี้วัด (KPI)	ผลที่คาดว่าจะได้รับ	หน่วยงานที่รับผิดชอบ
				พ.ศ. 2560	พ.ศ. 2561	พ.ศ. 2562			
28	โครงการขุดสระน้ำเพื่อการเกษตรหนองปลากราย (หมู่ที่ 4)	เพื่อเก็บน้ำไว้ทำการเกษตรและป้องกันน้ำท่วม	สระน้ำจำนวน 1 แห่ง จำนวน 8 ไร่	-	300,000	-	1 แห่ง	ประชาชนมีน้ำไว้ใช้ทำการเกษตรเพียงพอ	กองช่าง
29	โครงการขุดสระน้ำเพื่อการเกษตรหนองโพธิ์ประสาท (หมู่ที่ 4)	เพื่อเก็บน้ำไว้ทำการเกษตรและป้องกันน้ำท่วม	สระน้ำจำนวน 1 แห่ง จำนวน 4 ไร่	-	200,000	-	1 แห่ง	ประชาชนมีน้ำไว้ใช้ทำการเกษตรเพียงพอ	กองช่าง
30	โครงการขุดอ่างบ้านโพธิ์ประสาท (หมู่ที่ 4)	เพื่อเก็บน้ำไว้ทำการเกษตรและป้องกันน้ำท่วม	อ่างน้ำ จำนวน 1 แห่ง	-	200,000	-	1 แห่ง	ประชาชนมีน้ำไว้ใช้ทำการเกษตรเพียงพอ	กองช่าง
31	โครงการขุดอ่างน้ำหนองโง้งโรง (หมู่ที่ 4)	เพื่อเก็บน้ำไว้ทำการเกษตรและป้องกันน้ำท่วม	อ่างน้ำ จำนวน 1 แห่ง	-	200,000	-	1 แห่ง	ประชาชนมีน้ำไว้ใช้ทำการเกษตรเพียงพอ	กองช่าง
32	โครงการขุดอ่างหลายปลากราย (หมู่ที่ 4)	เพื่อเก็บน้ำไว้ทำการเกษตรและป้องกันน้ำท่วม	อ่างน้ำ จำนวน 1 แห่ง	-	300,000	-	1 แห่ง	ประชาชนมีน้ำไว้ใช้ทำการเกษตรเพียงพอ	กองช่าง
33	โครงการขุดลอกคลองพระพุฒต่อจากของเดิม (หมู่ที่ 4)	เพื่อป้องกันน้ำท่วมและเพื่อการเกษตร	คลอง 1 แห่ง ยาว 1,000 เมตร	-	157,000	-	1 แห่ง	ประชาชนมีน้ำไว้ใช้ทำการเกษตรเพียงพอ	กองช่าง
34	โครงการขุดลอกคลองหลายปลากราย (หมู่ที่ 4)	เพื่อป้องกันน้ำท่วมและเพื่อการเกษตร	คลอง 1 แห่ง ยาว 680 เมตร	-	246,000	-	1 แห่ง	ประชาชนมีน้ำไว้ใช้ทำการเกษตรเพียงพอ	

### สรุปโครงการตามแผนพัฒนาการเกษตรระดับตำบลสามปี (2560 -2562)

#### 3. แนวทางการส่งเสริมพัฒนาแหล่งน้ำธรรมชาติ แหล่งน้ำเพื่อการเกษตร และอุปโภค – บริโภค การชลประทาน ปรับปรุงระบบน้ำบาดาลให้มีคุณภาพดียิ่งขึ้น

ที่	โครงการ/กิจกรรม	วัตถุประสงค์	เป้าหมาย	งบประมาณ			ตัวชี้วัด (KPI)	ผลที่คาดว่าจะได้รับ	หน่วยงานที่รับผิดชอบ
				พ.ศ. 2560	พ.ศ. 2561	พ.ศ. 2562			
35	โครงการขุดลอกคลองคต (หมู่ที่ 4)	เพื่อป้องกันน้ำท่วมและเพื่อการเกษตร	คลอง ยาว 850 เมตร จำนวน 2 ช่วง จำนวน	-	125,000	-	1 แห่ง	ประชาชนมีน้ำไว้ใช้ทำการเกษตรเพียงพอ	กองช่าง
36	โครงการขุดลอกคลองระบายน้ำต่อจากคลองหนองโง้งโรง (หมู่ที่ 4)	เพื่อป้องกันน้ำท่วมและเพื่อการเกษตร	ขุดลอกคลอง จำนวน 1 แห่ง	-	200,000	-	1 แห่ง	ประชาชนมีน้ำไว้ใช้ทำการเกษตรเพียงพอ	กองช่าง
37	โครงการขุดลอกคลองหนองยายเรือน (หมู่ที่ 4)	เพื่อป้องกันน้ำท่วมและเพื่อการเกษตร	ขุดลอกคลอง จำนวน 1 แห่ง	-	500,000	-	1 แห่ง	ประชาชนมีน้ำไว้ใช้ทำการเกษตรเพียงพอ	กองช่าง
38	โครงการขุดลอกเหมือง (ทางน้ำ) หลังวัดโพธิ์ประสาท (หมู่ที่ 4)	เพื่อป้องกันน้ำท่วมและเพื่อการเกษตร	ขุดลอกเหมือง (ทางน้ำ) จำนวน 1 แห่ง	-	50,000	-	1 แห่ง	ประชาชนมีน้ำไว้ใช้ทำการเกษตรเพียงพอ	กองช่าง
39	โครงการขุดลอกคลองโพธิ์ประสาท หมู่ที่ 4	เพื่อป้องกันน้ำท่วมและเพื่อการเกษตร	คลองยาว 1,750 เมตร	-	-	1,112,000	1 แห่ง	ประชาชนมีน้ำไว้ใช้ทำการเกษตรเพียงพอ	กองช่าง
40	โครงการก่อสร้างฝายน้ำล้นบริเวณคลองขาป็น (หมู่ที่ 5)	เพื่อเก็บน้ำไว้ทำการเกษตรและแก้ไขปัญหาน้ำท่วม	ฝายน้ำล้น จำนวน 1 แห่ง	-	800,000	-	1 แห่ง	ประชาชนมีน้ำไว้ใช้ทำการเกษตรเพียงพอ	กองช่าง
41	โครงการขุดสระเก็บน้ำหนองกวางอัน (หมู่ที่ 5)	เพื่อการน้ำไว้ทำการเกษตรและป้องกันน้ำท่วม	สระน้ำ จำนวน 1 แห่ง จำนวน 6 ไร่	-	200,000	-	1 แห่ง	ประชาชนมีน้ำไว้ใช้ทำการเกษตรเพียงพอ	

## สรุปโครงการตามแผนพัฒนาการเกษตรระดับตำบลสามปี (2560 -2562)

## 3. แนวทางการส่งเสริมพัฒนาแหล่งน้ำธรรมชาติ แหล่งน้ำเพื่อการเกษตร และอุปโภค - บริโภค การชลประทาน ปรับปรุงระบบน้ำบาดาลให้มีคุณภาพดียิ่งขึ้น

ที่	โครงการ/กิจกรรม	วัตถุประสงค์	เป้าหมาย	งบประมาณ			ตัวชี้วัด (KPI)	ผลที่คาดว่าจะได้รับ	หน่วยงานที่รับผิดชอบ
				พ.ศ. 2560	พ.ศ. 2561	พ.ศ. 2562			
42	โครงการขุดลอกคลองชาป็น หมู่ที่ 7 หมู่ที่ 6 หมู่ที่ 9 หมู่ 5	เพื่อเก็บน้ำไว้ทำการเกษตรและป้องกันน้ำท่วม	ขุดลอกคลอง 1 แห่ง ยาว 2,500 เมตร	-	-	2,000,000	1 แห่ง	ประชาชนมีน้ำไว้ใช้ทำการเกษตรเพียงพอ	กองช่าง
43	โครงการก่อสร้างประตูน้ำคลองชาป็น (หมู่ที่ 6)	เพื่อเก็บน้ำไว้ทำการเกษตรและป้องกันน้ำท่วม	ประตูน้ำ จำนวน 1 บาน	-	200,000	-	1 แห่ง	ประชาชนมีน้ำไว้ใช้ทำการเกษตรเพียงพอ	กองช่าง
44	โครงการขุดสระเก็บน้ำหนองบึงลับ (หมู่ที่ 6)	เพื่อเก็บน้ำไว้ทำการเกษตรและป้องกันน้ำท่วม	สระน้ำ จำนวน 1 แห่ง	-	200,000	-	1 แห่ง	ประชาชนมีน้ำไว้ใช้ทำการเกษตรเพียงพอ	กองช่าง
45	จัดซื้อเครื่องสูบน้ำ (ซัมเมอร์ส) หมู่ที่ 6	เพื่อใช้สำหรับการสูบน้ำประปาหมู่บ้าน	เครื่องสูบน้ำ จำนวน 1 เครื่อง	-	40,000	-	1 แห่ง	ประชาชนมีน้ำไว้ใช้ทำการเกษตรเพียงพอ	กองช่าง
46	โครงการก่อสร้างประตูระบายน้ำคลองชาป็น (หมู่ที่ 7)	เพื่อเก็บน้ำไว้ทำการเกษตรและป้องกันน้ำท่วม	สระน้ำ จำนวน 1 แห่ง กว้าง 18 เมตร ยาว 250 เมตร	-	50,000	-	1 แห่ง	ประชาชนมีน้ำไว้ใช้ทำการเกษตรเพียงพอ	กองช่าง
47	โครงการก่อสร้างประตูระบายน้ำคลองชาป็น (หมู่ที่ 7)	เพื่อเก็บน้ำไว้ทำการเกษตรและป้องกันน้ำท่วม	สระน้ำ จำนวน 1 แห่ง กว้าง 18 เมตร ยาว 250 เมตร	-	199,000	-	1 แห่ง	ประชาชนมีน้ำไว้ใช้ทำการเกษตรเพียงพอ	กองช่าง
48	โครงการขุดสระเก็บน้ำหนองแหน (หมู่ที่ 7)	เพื่อเก็บน้ำไว้ทำการเกษตรและป้องกันน้ำท่วม	สระน้ำ จำนวน 1 แห่ง	-	190,000	-	1 แห่ง	ประชาชนมีน้ำไว้ใช้ทำการเกษตรเพียงพอ	

### สรุปโครงการตามแผนพัฒนาการเกษตรระดับตำบลสามปี (2560 -2562)

#### 3. แนวทางการส่งเสริมพัฒนาแหล่งน้ำธรรมชาติ แหล่งน้ำเพื่อการเกษตร และอุปโภค – บริโภค การชลประทาน ปรับปรุงระบบน้ำบาดาลให้มีคุณภาพดียิ่งขึ้น

ที่	โครงการ/กิจกรรม	วัตถุประสงค์	เป้าหมาย	งบประมาณ			ตัวชี้วัด (KPI)	ผลที่คาดว่าจะได้รับ	หน่วยงานที่รับผิดชอบ
				พ.ศ. 2560	พ.ศ. 2561	พ.ศ. 2562			
49	โครงการขุดลอกคลองหนองนางนวล (หมู่ที่ 7)	เพื่อป้องกันน้ำท่วมและเพื่อการเกษตรในพื้นที่	คลอง จำนวน 1 แห่ง ยาว 3,250 เมตร	-	-	1,000,000	1 แห่ง	ประชาชนมีน้ำไว้ใช้ทำการเกษตรเพียงพอ	กองช่าง
50	โครงการซ่อมแซมเขตคอนกรีตคลองข่าปิ่น (หมู่ที่ 7)	เพื่อป้องกันน้ำท่วมและเพื่อการเกษตรในพื้นที่	คลอง จำนวน 1 แห่ง ยาว 2,000 เมตร	-	-	3,000,000	1 แห่ง	ประชาชนมีน้ำไว้ใช้ทำการเกษตรเพียงพอ	กองช่าง
51	โครงการขุดลอกคลองข่าปิ่น (หมู่ที่ 7)	เพื่อให้ประชาชนมีน้ำใช้เพียงพอต่อการอุปโภค – บริโภค และการทำเกษตร	คลอง จำนวน 1 แห่ง	1,500,000	-	-	1 แห่ง	ประชาชนมีน้ำไว้ใช้ทำการเกษตรเพียงพอ	กองช่าง
52	โครงการเจาะบ่อบาดาลบริเวณระบบประปาหมู่บ้าน (หมู่ที่ 8)	เพื่อให้ประชาชนมีน้ำใช้เพียงพอต่อการอุปโภค – บริโภค และการทำเกษตร	เจาะบ่อบาดาล จำนวน 1 แห่ง	-	200,000	-	1 แห่ง	ประชาชนมีน้ำไว้ใช้ทำการเกษตรเพียงพอ	กองช่าง
53	โครงการขุดลอกอ่างเก็บน้ำหนองมาบคำ (หมู่ที่ 8)	เพื่อเก็บน้ำไว้ทำการเกษตรและป้องกันน้ำท่วม	ขุดอ่างเก็บน้ำจำนวน 1 แห่ง (ขุดให้ลึกกว่าเดิม)	-	-	2,000,000	1 แห่ง	ประชาชนมีน้ำไว้ใช้ทำการเกษตรเพียงพอ	กองช่าง
54	โครงการขุดลอกคลองนางนวล หมู่ 8 ถึง หมู่ 7 และ หมู่ 6 (หมู่ที่ 8)	เพื่อป้องกันน้ำท่วมและเพื่อการเกษตรในพื้นที่	คลอง จำนวน 1 แห่ง	-	300,000	-	1 แห่ง	ประชาชนมีน้ำไว้ใช้ทำการเกษตรเพียงพอ	กองช่าง

### สรุปโครงการตามแผนพัฒนาการเกษตรระดับตำบลสามปี (2560 -2562)

#### 3. แนวทางการส่งเสริมพัฒนาแหล่งน้ำธรรมชาติ แหล่งน้ำเพื่อการเกษตร และอุปโภค – บริโภค การชลประทาน ปรับปรุงระบบน้ำบาดาลให้มีคุณภาพดียิ่งขึ้น

ที่	โครงการ/กิจกรรม	วัตถุประสงค์	เป้าหมาย	งบประมาณ			ตัวชี้วัด (KPI)	ผลที่คาดว่าจะได้รับ	หน่วยงานที่รับผิดชอบ
				พ.ศ. 2560	พ.ศ. 2561	พ.ศ. 2562			
55	โครงการเจาะบ่อบาดาล เพื่อการเกษตร คลองซาป็น (หมู่ที่ 9)	เพื่อให้ประชาชนมีน้ำใช้เพียงพอต่อการอุปโภค-บริโภค และการทำการเกษตร	เจาะบาดาล ลึก 100 เมตร	-	200,000	-	1 แห่ง	ประชาชนมีน้ำไว้ใช้ทำการเกษตรเพียงพอ	กองช่าง
56	โครงการก่อสร้างฝายน้ำล้นบริเวณคลองห้วยน้อย (หมู่ที่ 10)	เพื่อเก็บน้ำไว้ทำการเกษตรและป้องกันน้ำท่วม	ฝายน้ำล้น จำนวน 1 แห่ง	-	800,000	-	1 แห่ง	ประชาชนมีน้ำไว้ใช้ทำการเกษตรเพียงพอ	กองช่าง
57	โครงการขุดสระน้ำเก็บน้ำหนองจิวต่อจากของเดิม (หมู่ที่ 10)	เพื่อเก็บน้ำไว้ทำการเกษตรและป้องกันน้ำท่วม	สระน้ำ จำนวน 1 แห่ง กว้าง 100 เมตร ยาว 80 เมตร	-	-	1,000,000	1 แห่ง	ประชาชนมีน้ำไว้ใช้ทำการเกษตรเพียงพอ	กองช่าง
58	โครงการขุดลอกคลองห้วยน้อย (หมู่ที่ 10)	เพื่อป้องกันน้ำท่วมและเพื่อการเกษตร	คลอง จำนวน 1 แห่ง ยาว 574 เมตร	-	120,000	-	1 แห่ง	ประชาชนมีน้ำไว้ใช้ทำการเกษตรเพียงพอ	กองช่าง
59	โครงการขุดลอกคลองห้วยพระพุฒ (หมู่ที่ 10)	เพื่อป้องกันน้ำท่วมและเพื่อการเกษตร	คลอง จำนวน 1 แห่ง ยาว 500 เมตร	-	100,000	-	1 แห่ง	ประชาชนมีน้ำไว้ใช้ทำการเกษตรเพียงพอ	กองช่าง
60	โครงการขุดลอกทางระบายน้ำหลังโรงเรียนดอนอภัย ถึง คลองคต (หมู่ที่ 10)	เพื่อป้องกันน้ำท่วมขังและช่วยในการระบายน้ำเมื่อมีฝนตกหนัก	คลอง จำนวน 1 แห่ง	-	100,000	-	1 แห่ง	ประชาชนมีน้ำไว้ใช้ทำการเกษตรเพียงพอ	กองช่าง
61	โครงการขุดร่องระบายน้ำถนนสายข้างโรงเรียนดอนอภัย (หมู่ที่ 10)	เพื่อป้องกันน้ำท่วมขังและช่วยในการระบายน้ำเมื่อมีฝนตกหนัก	ขุดร่องระบายน้ำ 1 แห่ง	-	300,000	-	1 แห่ง	ประชาชนมีน้ำไว้ใช้ทำการเกษตรเพียงพอ	กองช่าง



## บทที่ 5

### รูปแบบการเขียนโครงการ/กิจกรรม

#### โครงการพัฒนาการเกษตรตำบลบ่อทอง อำเภอบางระกำ จังหวัดพิษณุโลก

##### 1. สภาพทั่วไป

ตำบลบ่อทองพื้นที่ส่วนใหญ่เป็นที่ราบลุ่ม เป็นที่ดอนบางส่วนฤดูฝนตกบ่อย น้ำจะท่วมพื้นที่เกษตร ดินมีความอุดมสมบูรณ์ปานกลาง ลักษณะดินเป็นดินเหนียวปนทราย ทำนาเป็นอาชีพหลักปลูกข้าวพันธุ์ พิษณุโลก 2 สุพรรณบุรี 1 ชัยนาท 1 อาชีพรอง ทำไร่ข้าวโพดเลี้ยงสัตว์, อ้อยโรงงานกล้วยน้ำว้า ถั่วเหลือง และเลี้ยงสุกร โคเนื้อ ผลผลิตนาปี 750 กก./ไร่ นาปรัง 850 กก./ไร่ รายได้เฉลี่ย 25,000 บาท/คน/ปี

##### 2. ข้อดี

- มีแหล่งน้ำธรรมชาติที่สมบูรณ์หลายที่
- มีแหล่งน้ำที่สร้างขึ้นเองพอเพียง
- มีการรวบรวมกลุ่มเกษตรกรให้เป็นรูปวิสาหกิจชุมชน
- มีการแปรรูปอาหารจากโครงการ

##### ข้อเสีย

- การทำนาปี ใช้น้ำฝนอย่างเดียว พื้นที่ของตำบลไม่อยู่ในเขตชลประทาน
- ต้นทุนการผลิตสูงในช่วงฤดูแล้ง
- น้ำท่วมซ้ำซากฤดูฝน
- ไม่มีการเปลี่ยนแปลงและปรับปรุงเมล็ดพันธุ์
- เกษตรกรกู้เงินนอกระบบ

##### 3. วัตถุประสงค์

1. เพื่อให้การดำเนินงานสอดคล้องกับรัฐธรรมนูญแห่งราชอาณาจักรไทย ปีพุทธศักราช 2540 ในการกระจายอำนาจไปสู่องค์กรปกครองส่วนท้องถิ่นและให้เป็นไปตามมติคณะรัฐมนตรี เมื่อวันที่ 21 พฤศจิกายน 2543
2. เพื่อปรับบทบาทของกระทรวงเกษตรและสหกรณ์ ให้เกิดการประสานความร่วมมืออย่างแท้จริงระหว่างหน่วยงานต่าง ๆ ในภาคราชการ เอกชน สถาบันเกษตรกร หน่วยงานที่ไม่สังกัดรัฐ (NGOs) สถาบันการเงินและอื่น ๆ ที่เกี่ยวข้อง
3. เพื่อปรับเปลี่ยนกระบวนการบริหาร และดำเนินงานของราชการในสังกัดกระทรวงเกษตรและสหกรณ์ มุ่งให้เกิดการพัฒนาและงานบริการด้านการเกษตร ในลักษณะของแผนผสมผสานแบบบูรณาการและศูนย์กลางการถ่ายทอดแบบเบ็ดเสร็จที่จุดเดียว (One Stop Service)
4. เพื่อเพิ่มศักยภาพของชุมชนในด้านการวางแผนและการพัฒนาตนเองไปสู่การพัฒนาที่ยั่งยืน

#### 4. ผลที่คาดว่าจะได้รับ

1. แนวทางการพัฒนาการเกษตรของชุมชน สามารถรองรับสภาพปัญหาและความต้องการที่แท้จริงของเกษตรกรในชุมชน
2. ตอบสนองปัญหาของชุมชน โดยชุมชนเข้ามามีส่วนร่วมในการพิจารณาและกำหนดแนวทางการพัฒนาด้วยตนเอง
3. ชุมชนเข้ามามีส่วนร่วมในการวางแผน และกำหนดทิศทางการพัฒนาได้อย่างถูกต้อง โดยเน้นการใช้ทรัพยากรท้องถิ่นอย่างประหยัด และมีประสิทธิภาพ



#### 5. พื้นที่เป้าหมาย

ตำบลบ่อทอง อำเภอบางระกำ จังหวัดพิษณุโลก



#### 6. ระยะเวลาดำเนินการ

พ.ศ. 2559 - 2561



#### 7. ผู้รับผิดชอบโครงการ

นางเตือนใจ ทองวิจิตร

### โครงการวันเกษตรกร จังหวัดพิษณุโลก ตำบลบ่อทอง อำเภอบางระกำ จังหวัดพิษณุโลก



#### 1. หลักการและเหตุผล

ด้วยรัฐบาลกำหนดให้เดือนพฤษภาคม ของทุกปี เป็นวันเกษตรกรเพื่อเป็นการบำรุงขวัญกำลังใจแก่เกษตรกรซึ่งเป็นประชากรส่วนใหญ่ของประเทศและเพื่อให้เกษตรกร ได้ระลึกความสำคัญของอาชีพการเกษตร เป็นการกระตุ้นให้เกษตรกรปรับปรุงอาชีพการเกษตร ให้ดีขึ้นก่อให้เกิดประโยชน์ต่อเศรษฐกิจของชาติจังหวัดพิษณุโลก โดยสำนักงานเกษตรจังหวัดฯ ได้กำหนดจัดงานวันเกษตรกรประจำปี ภายในเดือนพฤษภาคมของทุกปี

อำเภอฯ ได้ร่วมจัดทำกิจกรรมงานวันเกษตรกร โดยคณะทำงานโครงการเพิ่มศักยภาพชุมชนด้านการเกษตร คัดเลือกผู้แทนเกษตรกรทุกหมู่บ้าน ตำบลบ่อทอง ร่วมงานดังกล่าว



#### 2. วัตถุประสงค์

1. เพื่อบำรุงขวัญกำลังใจแก่เกษตรกร
2. เพื่อประชาสัมพันธ์และเผยแพร่ผลงานส่งเสริมการเกษตรของจังหวัดพิษณุโลก
3. เพื่อให้เกษตรกรได้ศึกษาเรียนรู้เทคโนโลยีการเกษตรที่เหมาะสมจากผู้ที่นำมาแสดง
4. เพื่อให้เกษตรกรได้มีโอกาสนำผลผลิตและผลิตภัณฑ์การเกษตรของตนเองไปออกร้านแสดง

และจำหน่ายเป็นรายได้เสริมในครัวเรือน



### 3. เป้าหมาย

เกษตรกรจากหมู่บ้านและอาสาสมัครเกษตร (อกม.), อบต.ทุกหมู่บ้าน ในตำบลบ่อทอง อำเภอ

บางระกำ จังหวัดพิษณุโลก ร่วมงาน จำนวน 200 คน



### 4. วิธีการดำเนินงาน

1. จัดประชุมคณะทำงานศูนย์บริการถ่ายทอดเทคโนโลยีการเกษตรประจำตำบลบ่อทอง และเจ้าหน้าที่ที่เกี่ยวข้องเพื่อชี้แจงวัตถุประสงค์ ขั้นตอน และวิธีการในการจัดงานพร้อมมอบหมายภารกิจ
2. ศูนย์บริการและถ่ายทอดเทคโนโลยีการเกษตรประจำตำบลบ่อทอง และองค์การบริหารส่วนตำบลบ่อทอง จัดประชุมเพื่อกำหนดกิจกรรมในงานวันเกษตรกรประกอบด้วย การจำหน่ายผลผลิตและผลิตภัณฑ์การเกษตรของเกษตรกรการจัดขบวนแห่ของเกษตรกร การจัดนิทรรศการการเกษตร การแสดงผลงานส่งเสริมการเกษตรดีเด่นของอำเภอ การประกวดแข่งขันกิจกรรมการเกษตรและการแข่งขันกีฬา



3. ประชาสัมพันธ์เชิญชวนให้เกษตรกรและผู้สนใจเข้าร่วมงาน

### 5. ระยะเวลาดำเนินงาน

เดือน พฤษภาคม ของทุกปี



### 6. สถานที่ดำเนินงาน

อำเภอเมือง จังหวัดพิษณุโลก



### 7. งบประมาณ

ศูนย์บริการและถ่ายทอดเทคโนโลยีการเกษตรประจำตำบลบ่อทอง อำเภอบางระกำ จังหวัดพิษณุโลก ขอรับการสนับสนุนงบประมาณ จากองค์การบริหารส่วนตำบลบ่อทอง ในการจัดการวันเกษตรกรระดับจังหวัด ในการจัดงานวันเกษตรกร ดังนี้

1. ค่าวัสดุ เครื่องเขียนแบบพิมพ์ สื่อประชาสัมพันธ์ เป็นเงิน 5,000 บาท
2. ค่าจ้างเหมารถยนต์นำพาเกษตรกรร่วมงาน 200 คน จำนวน 20 คัน ๆ ละ 500 บาท

เป็นเงิน 10,000 บาท

3. ค่าอาหารและน้ำดื่มสำหรับเกษตรกรผู้เข้าร่วมงาน จำนวน 200 คน ๆ ละ 75 บาท เป็นเงิน 15,000 บาท



### 8. หน่วยงานที่รับผิดชอบ

1. ศูนย์บริการและถ่ายทอดเทคโนโลยีการเกษตรประจำตำบลบ่อทอง
2. สำนักงานเกษตรอำเภอบางระกำ

## 3. องค์การบริหารส่วนตำบลบ่อทอง



## 9. ผลที่คาดว่าจะได้รับ

1. เกษตรที่เข้าร่วมงาน ได้ศึกษาเรียนรู้เทคโนโลยีการเกษตรที่เหมาะสมนำไปปรับปรุงอาชีพการเกษตรให้เจริญก้าวหน้ายิ่งขึ้น
2. เกษตรกรและประชาชนทั่วไป ได้ระลึกถึงความสำคัญของอาชีพการเกษตร
3. ประชาสัมพันธ์และเผยแพร่ผลงานการส่งเสริมการเกษตรของจังหวัดพิษณุโลกเป็นประโยชน์แก่เกษตรกรทั่วไป



## โครงการส่งเสริมการปลูกพืชฤดูแล้ง (ถั่วเขียว)



## 1. หลักการและเหตุผล

ในช่วงเดือนพฤศจิกายน ถึงเดือน เมษายน พื้นที่ตำบลบ่อทอง มักจะประสบปัญหาภัยแล้งขาดแคลนน้ำ เพื่อเป็นการสร้างเสริมรายได้ ให้กับเกษตรกรจากการงดทำนาปรัง จึงจัดทำโครงการขึ้น เพราะเกิดจากความต้องการของเกษตรกรอย่างแท้จริง โดยผ่านกระบวนการประชาคม จากเกษตรกรในพื้นที่ เพื่อแก้ไขวิกฤตการณ์ภัยแล้ง



## 2. วัตถุประสงค์

1. ลดพื้นที่ปลูกข้าวนาปรัง ซึ่งพืชที่ปลูกเป็นพืชที่ใช้น้ำน้อย
2. เพื่อส่งเสริมการสร้างกลุ่มและเครือข่าย เป็นการเพิ่มอำนาจในการต่อรอง
3. เพื่อส่งเสริมเกษตรกรให้ผลิตถั่วเขียวที่มีคุณภาพตามที่ตลาดต้องการ



## 3. เป้าหมาย

1. เกษตรกร 10 หมู่บ้าน หมู่บ้านละ 10 ราย คนละ 5 ไร่ = 500 ไร่ (10 × 10 × 5)  
ใช้เมล็ดพันธุ์ถั่วเขียว จำนวน 5 กก./ไร่ (500 × 5) = 2,500 กิโลกรัม
2. พื้นที่ของเกษตรกร 10 หมู่บ้าน จำนวน 500 ไร่



## 4. วิธีการดำเนินงาน

1. จัดประชุมชี้แจง และทำความเข้าใจคณะกรรมการศูนย์บริการถ่ายทอดเทคโนโลยีการเกษตรประจำตำบลบ่อทอง (ศบกต.) และเจ้าหน้าที่ที่เกี่ยวข้อง เพื่อชี้แจงวัตถุประสงค์ ขั้นตอน และวิธีการดำเนินงาน
2. คณะกรรมการ ศบกต. แจ้างองค์กรปกครองส่วนท้องถิ่น (อปท.) กำหนด, ผู้ใหญ่บ้าน, เกษตรกรและผู้ที่เกี่ยวข้องเข้าร่วมประชาคม



## 5. ระยะเวลาดำเนินงาน

พฤศจิกายน – เมษายน 2561



### 6. สถานที่ดำเนินงาน

เกษตรกรรมที่ 1 – 10 ตำบลบ่อทอง อำเภอบางระกำ จังหวัดพิษณุโลก



### 7. งบประมาณ

จำนวน 650,000 บาท



### 8. หน่วยงานที่รับผิดชอบ

ศบกต. นายวิชัย แซ่ล่อ

ประธานศูนย์ถ่ายทอดเทคโนโลยีประจำตำบล



### 9. ผลที่คาดว่าจะได้รับ

1. มีรายได้จากการปลูกถั่วเขียว
2. ลดพื้นที่การปลูกข้าวนาปรัง
3. ได้ศึกษาเรียนรู้เทคโนโลยีการเกษตรที่เหมาะสม
4. เกษตรกรปลูกถั่วเขียว สามารถต่อรองราคาได้



## ภาคผนวก

- รายชื่อเกษตรกรเข้าร่วมโครงการเกษตรทฤษฎีใหม่
- บัญชีรายชื่ออาสาสมัครเกษตรกรหมู่บ้าน (อกม.)
- รายชื่อคณะกรรมการศูนย์บริการและถ่ายทอดเทคโนโลยีการเกษตรประจำตำบล (ศบกต.)
- แผนที่ตำบลบ่อทอง







## รายชื่อคณะกรรมการศูนย์บริการและถ่ายทอดเทคโนโลยีการเกษตรประจำตำบลบ่อทอง

ลำดับที่	ชื่อ - สกุล	หมายเลข บัตรประชาชน	เลขที่	หมู่	ตำแหน่ง	ตัวแทนจาก	หมายเลข โทรศัพท์มือถือ
1	นายวิชัย แซ่ล่อ	3650400716584	45	7	ประธาน	กำนัน	089-8397097
2	นายชัย โต๊ะดอนทอง	3650400704101	51/1	3	รองประธานฯ	ผญ.	088-1554181
3	นายสุภภัต เทียนขานู	3650400059389	91/2	4	รองประธานฯ	ผญ.	099-2715631
4	นายดาวรุ่ง สุกใส	3650400758685	24/3	9	กรรมการฯ	ผญ.	084-4599626
5	นายทัน สิงห์ล่อ	3650400697628	5	2	กรรมการฯ	ผญ.	089-9597616
6	นายบุญเลิศ เทียมทัน	3650400696427		1	กรรมการฯ	ผญ.	081-2814445
7	นายพาน ทองดี	3650400714271	56	6	กรรมการฯ	ผญ.	089-5304643
8	นายพิษณุ แสงนิล	3650400764635	9	8	กรรมการฯ	ผญ.	092-0360646
9	นางจินดา ศรีบัว	3650400701391	18	10	กรรมการฯ	ผญ.	086-1409968
10	นายสมนึก เปรมกมล	3650400761563	79/3	5	กรรมการฯ	ผญ.	085-5448559
11	นางศุภลักษณ์ ประชุม	3650400696478	59	1	กรรมการฯ	ผญ.	089-4365837
12	นายวิรัช ทองดอนยอด	1660700023197	3/1	2	กรรมการฯ	อกม.	080-0484457
13	นางบัวมัน เต่าเจ้า	3650400704888	60	3	กรรมการฯ	อกม.	083-4857576
14	นายชีพ สระทองใส	3650400059630	36/4	4	กรรมการฯ	อกม.	081-0379557
15	นายอดุลย์ ยอดคง	3650400761709	804	5	กรรมการฯ	อกม.	084-6888727



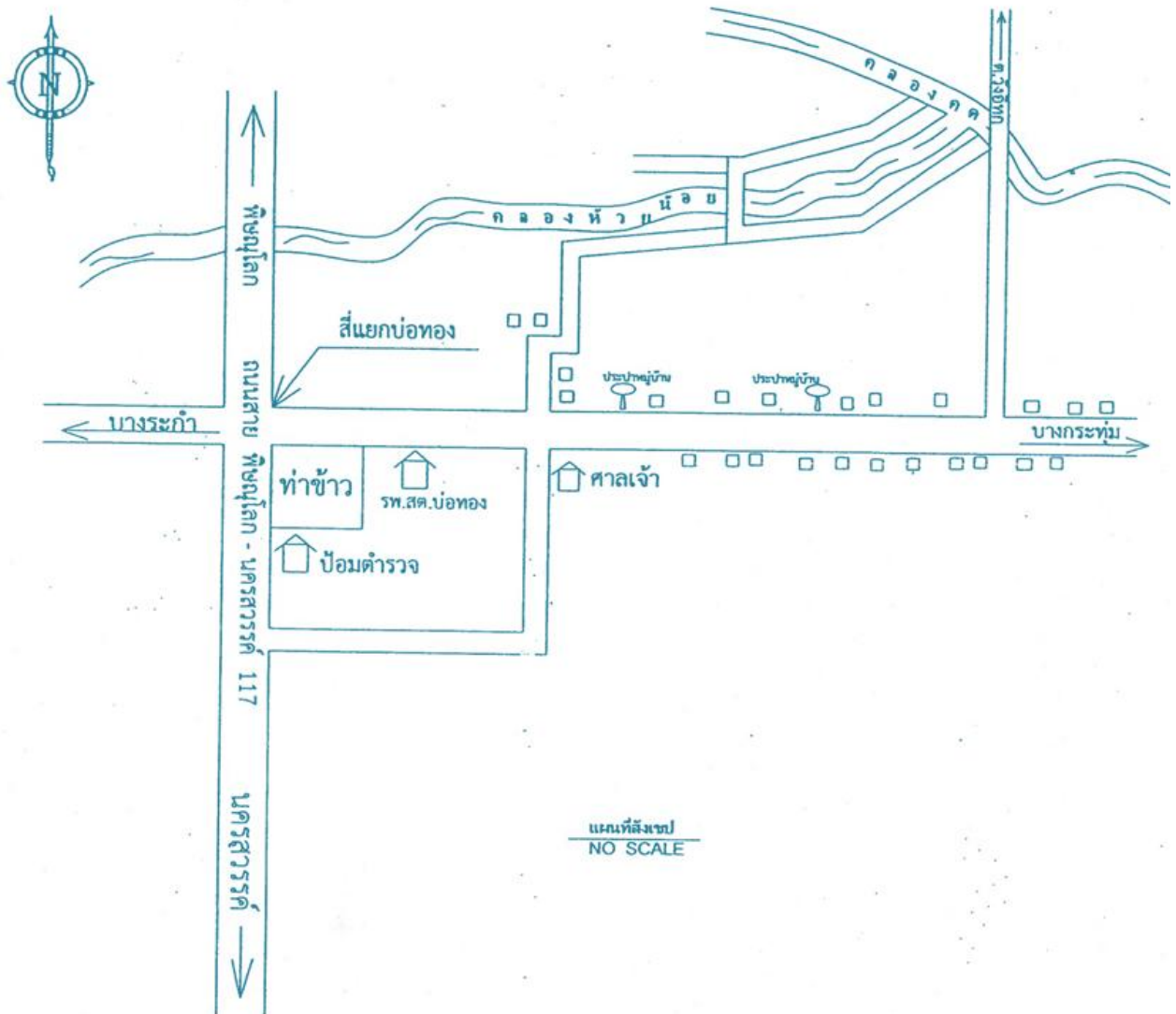
# แผนที่อำเภอบางระกำ จังหวัดพิษณุโลก



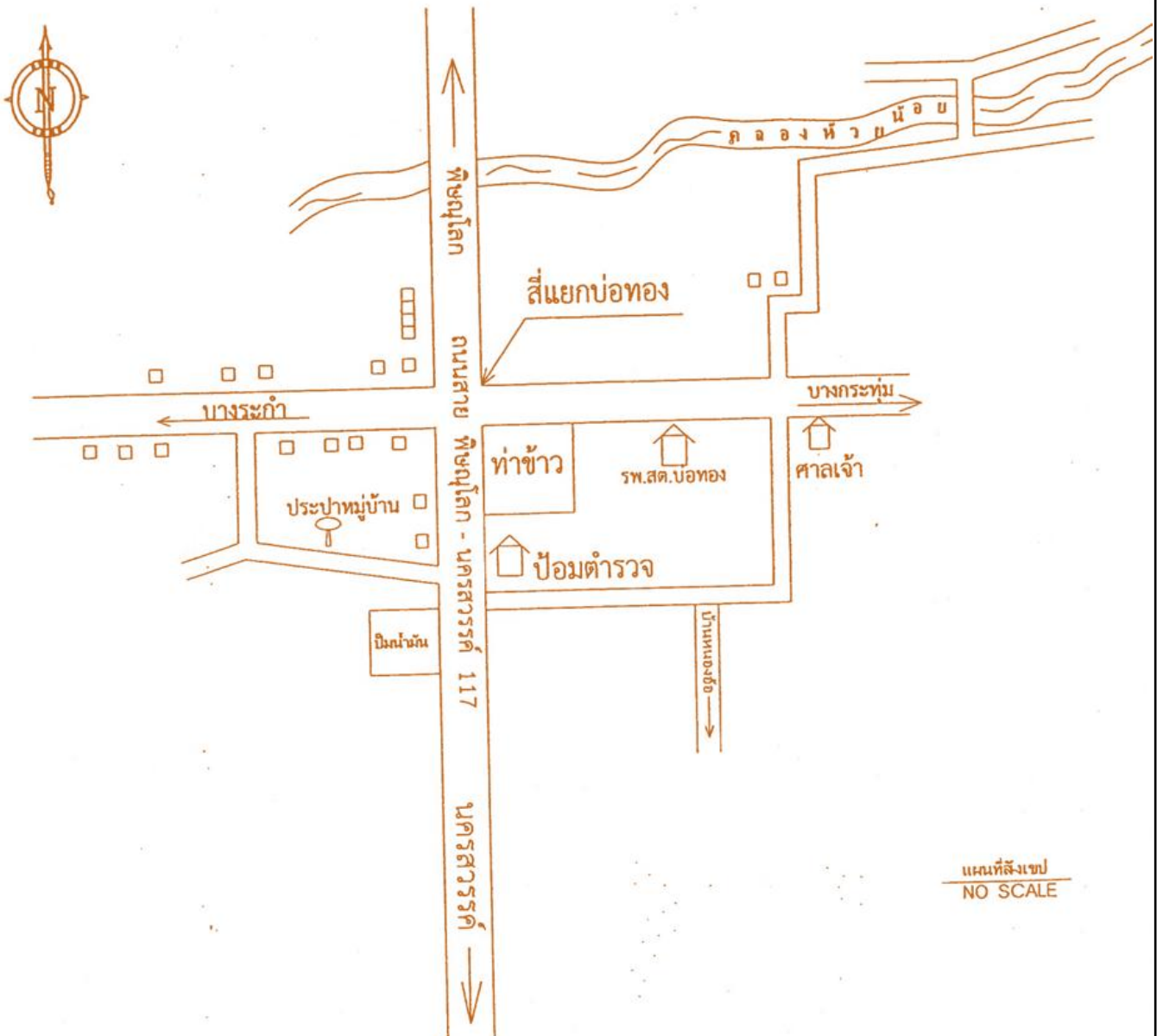
“หลวงพ่อบัณฑิตเจ้า ยอน้ำปลา ปลาสร้อย สุนัขน้อยพันธุ์บางแก้ว เพร็ดแพรวผลิดภัณฑ์ตำบล”

- ทิศเหนือ ติดกับ อำเภอกรรมาธิ จังหวัดสุโขทัย และ อำเภอพรหมพิราม จังหวัดพิษณุโลก
- ทิศตะวันออก ติดต่อกับ อำเภอเมืองพิษณุโลก และ อำเภอบางกระทุ่ม จังหวัดพิษณุโลก
- ทิศใต้ ติดต่อกับ อำเภอลำปาง จังหวัดลำปาง
- ทิศตะวันตก ติดต่อกับ อำเภอศรีนครินทร์ จังหวัดสุโขทัย และ อำเภอลานกระบือ จังหวัดกำแพงเพชร

# แผนที่พอสั่งเขป หมู่ที่ 1 บ้านหนองบัว ตำบลบ่อทอง อำเภอบางระกำ จังหวัดพิษณุโลก

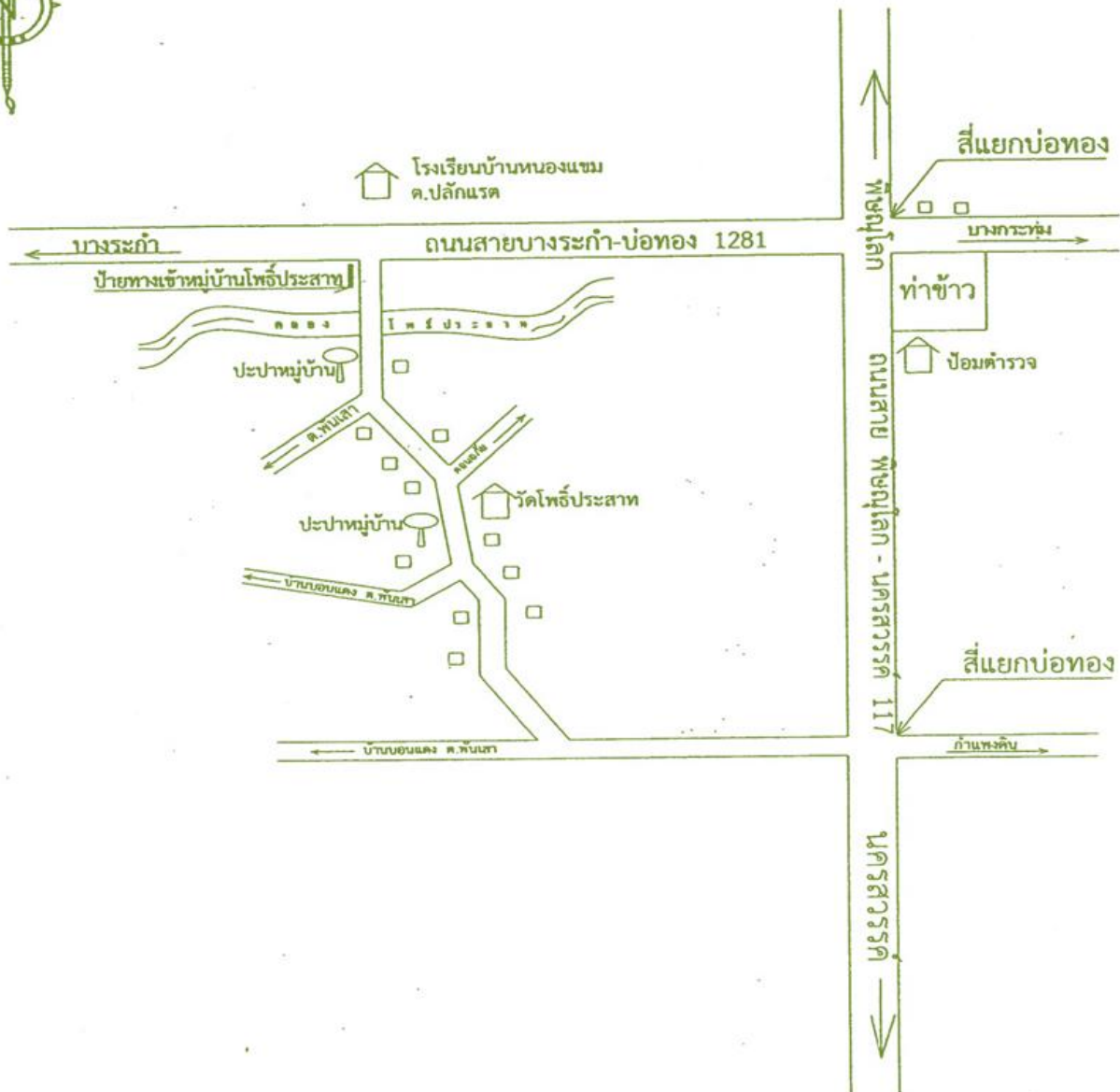


แผนที่พอสั่งเซป หมู่ที่ 2 บ้านบ่อทอง  
ตำบลบ่อทอง อำเภอบางระกำ จังหวัดพิษณุโลก



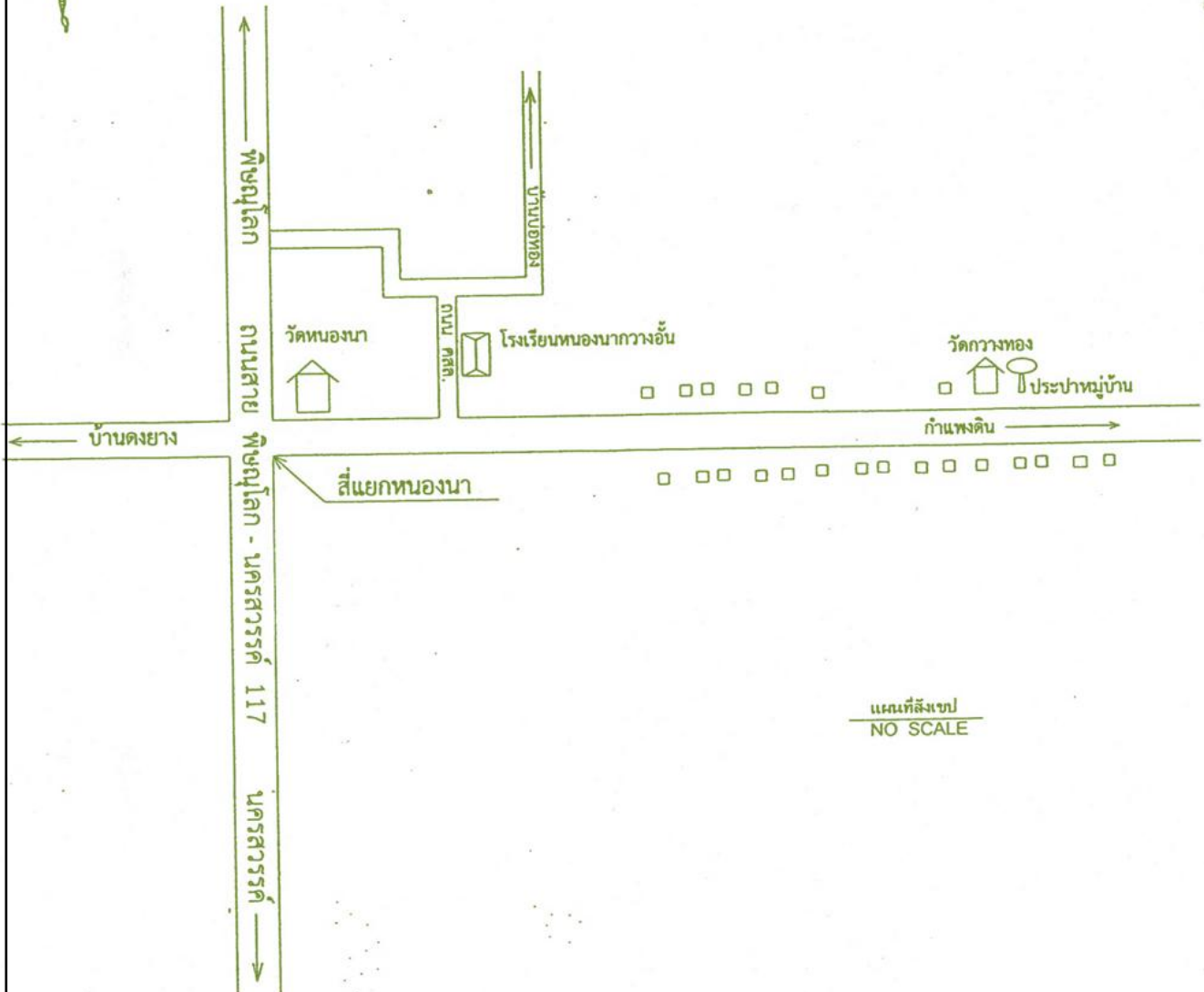


# แผนที่พอสั่งเขป หมู่ที่ 4 บ้านโพธิ์ประสาท ตำบลบ่อทอง อำเภอบางระกำ จังหวัดพิษณุโลก



แผนที่สั่งเขป  
NO SCALE

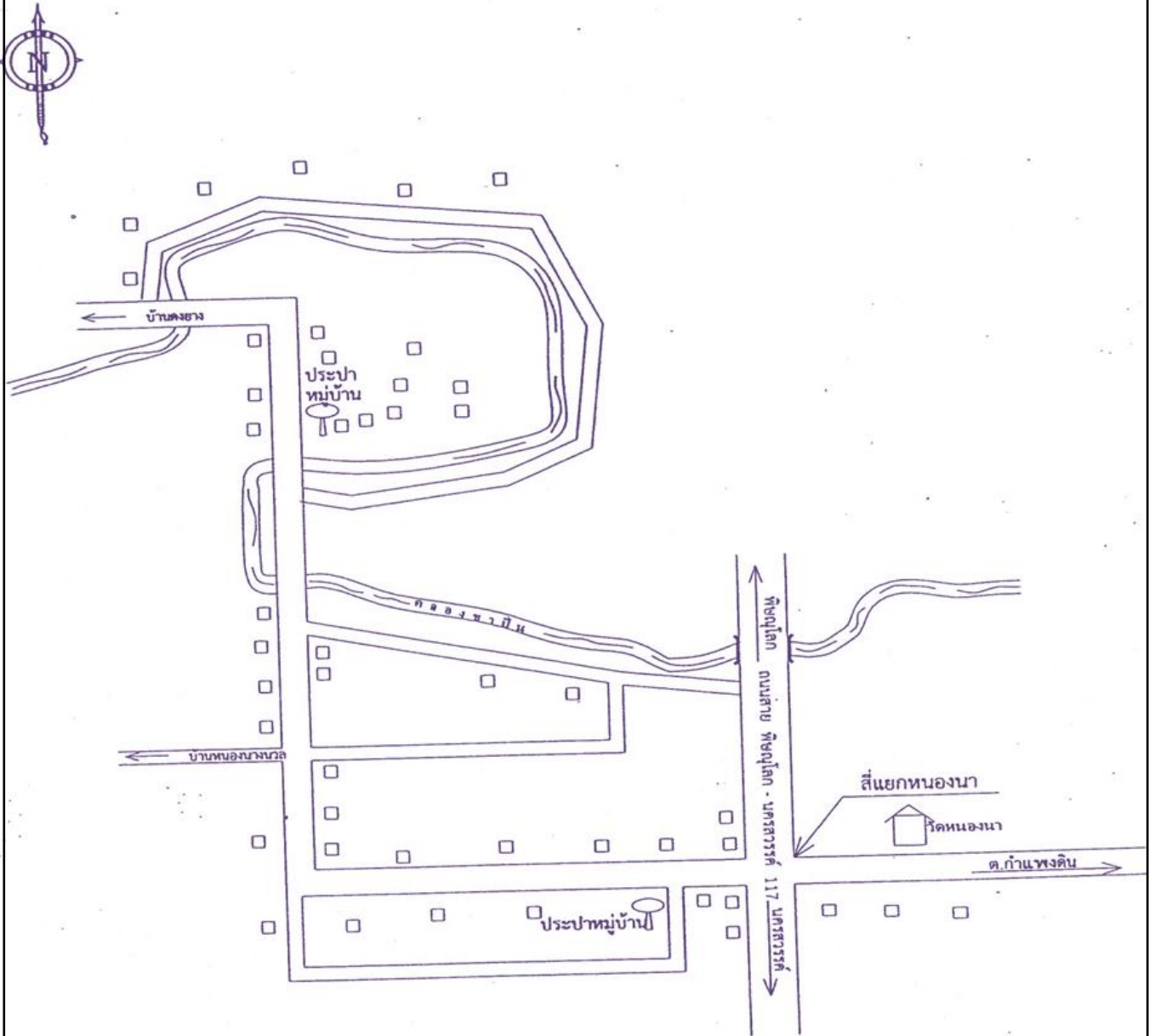
# แผนที่พอสั่งเซป หมู่ที่ 5 บ้านกว้างอัน ตำบลบ่อทอง อำเภอบางระกำ จังหวัดพิษณุโลก



แผนที่สั่งเซป  
NO SCALE



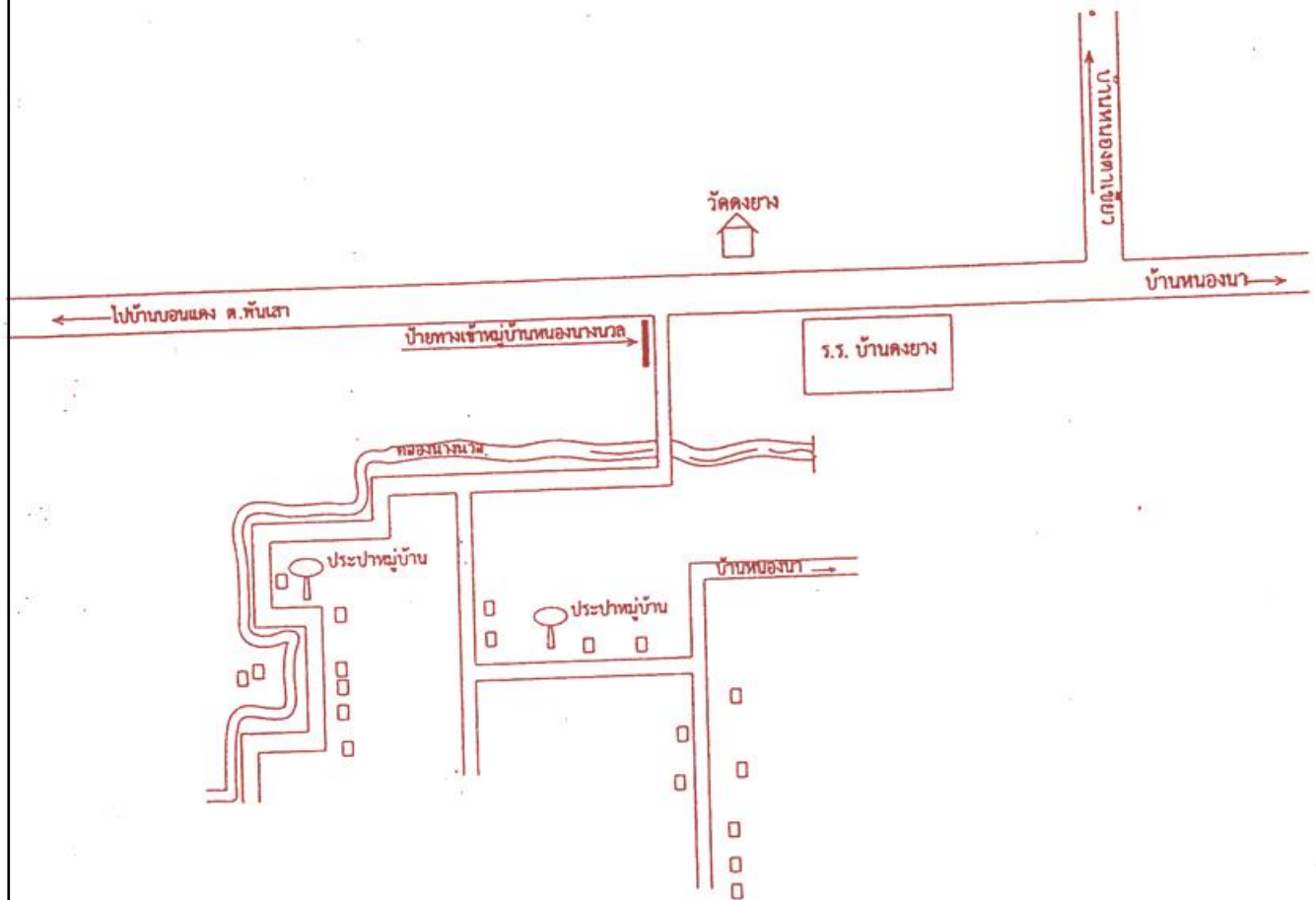
# แผนที่พอสั่งเขป หมู่ที่ 6 บ้านหนองนา ตำบลบ่อทอง อำเภอบางระกำ จังหวัดพิษณุโลก



แผนที่สั่งเขป  
NO SCALE



# แผนที่พอสั่งเซป หมู่ที่ 8 บ้านหนองนางนวล ตำบลบ่อทอง อำเภอบางระกำ จังหวัดพิษณุโลก



แผนที่สั่งเซป  
NO SCALE



# แผนที่พอสั่งเซป หมู่ที่ 10 บ้านดอนอภัย ตำบลบ่อทอง อำเภอบางระกำ จังหวัดพิษณุโลก

